

M. S. - DEPARTAMENTO NACIONAL DE ENDEMIAS RURAIS

ERRADICAÇÃO DO AÉDES AEGYPTI DO BRASIL
INFORME À XV CONFERÊNCIA SANITÁRIA PAN-AMERICANA

KP. 793
MINE
1958

100.01.00.0675

BIBLIOTECA	
MINISTÉRIO DA SAÚDE	
REGISTRO	DATA
L 180	09/10/58
PREÇO	

12807-09/10/80-ex. 5

SETEMBRO DE 1958

242

- I -

DESENVOLVIMENTO DA CAMPANHA DE ERRADICAÇÃO DO "AEDES AEGYPTI" NO BRASIL

MINISTÉRIO DA SAÚDE
DEPARTAMENTO NACIONAL DE ENDEMIAS RURAIS

ERRADICAÇÃO DO AÊDES AEGYPTI DO BRASIL
INFORME À XV CONFERÊNCIA SANITÁRIA PAN-AMERICANA

I - INTRODUÇÃO

Por sua extensão e condições climáticas, o Brasil foi o país mais infestado pelo "Aedes aegypti" nas Américas. Começando por combatê-lo desde que se estabeleceu, no início deste século, o papel do mosquito na transmissão da febre amarela, transformou-se em país pioneiro da sua erradicação, quando se evidenciou que somente com essa medida, se alcançaria proteção completa contra a febre amarela urbana e contra a ameaça da urbanização do vírus silvestre.

Organizou então o Brasil, a maior campanha que se desfezou contra um vetor de doença, a cujo êxito se deve a técnica que se estabeleceu para combater o "Aedes aegypti", muito antes que se descobrissem os inseticidas de ação tóxico-residual. Durante o período em que se empregou o petróleo, como agente coercitivo para se destruir e evitar a formação de focos em depósitos de água de uso doméstico, estabeleceram-se normas de trabalho e criou-se verdadeira mística, que levaria à extinção completa daquele mosquito no país. O DDT apressou de alguns anos esta vitória.

Constituiu-se o Brasil em grande campo de demonstração, de como deveria ser feita a campanha em outros países, e na verdade, o seu "Manual de Normas Técnicas e Administrativas" passou a ser adotado por todos aqueles que tiveram ou ainda têm necessidade de enfrentar o mesmo problema. Responsável até 1939 pela campanha no Brasil, a Fundação Rockefeller conseguiu estendê-la a outros países, empregando em vários deles, técnicos brasileiros. A partir daquele ano, o Governo assumiu inteira responsabilidade pela campanha no Brasil, com a certeza de que seu êxito completo só seria alcançado com sua expansão a todos países afetados pelo problema. Com o advento do DDT, e com a aprovação da pro-

posta do Brasil na reunião do Conselho Diretor da Repartição Sanitária Pan-Americana, reunido em Buenos Aires em Setembro de 1947, a campanha passou a ser planejada em termos continentais, sob coordenação daquele órgão com o qual o Brasil assinou convênio, comprometendo-se a fornecer técnicos para assistirem e colaborarem na organização dos trabalhos, nos países que os solicitassem. Com essa decisão, a campanha se expandiu a quasi todos países do Continente, em muitos dos quais já foi ou está sendo erradicado o "Aedes aegypti".

Para avaliar-se o que foi a campanha de erradicação do "Aedes aegypti" no Brasil, é necessário fazer breve retrospecto do problema em todo o país. Como se depara no mapa anexo, na região norte, este mosquito se difundiu, levado principalmente pelas embarcações fluviais, penetrando em pontos remotos, o que exigiu grandes esforços para eliminá-lo da vasta área ocupada pela bacia amazônica. Na região sul, a infiltração, por questões geoclimáticas, foi discreta nos Estados do Rio Grande do Sul, Santa Catarina e Paraná; mostrou-se, porém, bem mais intensa em São Paulo, onde se evidenciou até na capital, cidade de grandes proporções, localizada a 900 metros, altitude não muito conveniente à vida do mosquito.

Nas regiões centro e oeste, foram discretos a maioria dos índices encontrados nos Estados de Mato Grosso e Goiás, devido à pequena densidade demográfica, mas, mostraram-se relativamente elevados em Minas Gerais, inclusive na capital do Estado, situada a quasi mil metros de altitude. Foi, porém, nas regiões leste e nordeste que melhor se adaptou o "Aedes aegypti", sem dúvida pelas condições favoráveis que oferecem. Pode-se dizer, que a metade do problema de todo o Brasil se concentrou nessas duas áreas de dimensões muito menores que as outras, mas que apresentaram maior difusão da espécie, e onde mais frequente se mostrou o fenômeno da resistência evular.

Quando em 1947 começou a ser empregado no Brasil o DDT, já havia sido erradicado o "Aedes aegypti" nas regiões norte, sul, centro e oeste, conforme assinala o mapa junto. O problema nas regiões leste e nordeste, estava então reduzido a proporções mínimas. Mesmo assim, foram necessários mais alguns anos empregando-se o novo inseticida pelo método perifocal, para se eliminar o mosquito, o que se conseguiu em 1955, quando foram destruídos os últimos focos, no Estado da Bahia.

Verificações repetidas foram feitas em todos os pontos por último infestados, e naqueles que por suas condições, poderiam conter o mosquito. Nada mais foi encontrado nesses últimos três anos.

Com os resultados obtidos depois de longa e árdua campanha, chegou a ocasião do Brasil declarar-se livre do "Aedes aegypti", convocando para isto o testemunho da Repartição Sanitária Pan-Americana, encarregada da coordenação dos trabalhos no Continente, para a prova final em que se baseia o critério de erradicação, estabelecido por aquele órgão internacional.

II - DESENVOLVIMENTO DA CAMPANHA DE ERRADICAÇÃO DO "AÉDES AEGYPTI"

No decorrer do período em que se processou a campanha contra o transmissor urbano da febre amarela no Brasil (1931-1957), podemos distinguir etapas marcantes de sua evolução técnico-administrativa.

Até 1931, o combate ao "Aedes aegypti" era realizado de acordo com a experiência das campanhas de Oswaldo Cruz (1903-1908) e Clementino Fraga (1928-1929).

A eliminação dos focos se fazia coando-se ou derramando-se a água dos recipientes, ou pela destruição dos depósitos inúteis. Utilizava-se também a creolina, produto à base de crisol, para evitar e eliminar focos em águas estagnadas; empregavam-se peixes larvófagos nos poços, cisternas, cacimbas e lagos artificiais. Com apoio na legislação vigente, obrigava-se a proteção mecânica de caixas de água e grandes depósitos de abastecimento. Somente no fim deste período começou-se a usar o petróleo (óleo "Diesel") na eliminação de focos em depósitos domésticos.

Em 1932, com aprovação por Decreto Federal de "Regulamento do Serviço de Profilaxia da Febre Amarela", estabeleceu-se uma base para a organização da campanha, que resultou na erradicação do "aegypti". Aquele Regulamento permitiu:

- a) petrolização de todos os depósitos contendo focos de mosquitos;
- b) generalização do serviço de intimações, baseado nos dispositivos da legislação federal;
- c) eliminação sumária de certos depósitos, principalmente os encontrados com foco em mais de uma inspeção;
- d) integração na rotina do serviço de campo, de métodos subsidiários, visando sempre maior eficiência dos trabalhos, com emprego de processos que já vinham sendo utilizados a título experimental, tais como:
 - 1) captura de mosquitos adultos por meio de aparelho idealizado pelo Serviço;
 - 2) organização de esquadrão de focos geradores, para a descoberta e eliminação de focos de difícil acesso;
 - 3) organização dos chamados serviços especiais: marítimo, fluvial, casas deshabitadas, cemitérios, calhas, matas e valas.

De 1933 a 1937, com o aperfeiçoamento das medidas adotadas contra o "Aedes aegypti" e com o estabelecimento de normas administrativas rígidas, organizou-se no Brasil a maior campanha que até hoje se desfechou contra um vetor de doença. Tais métodos e formas de trabalho, estão contidas numa edição do "Manual de Normas Técnicas e Administrativas" que se publicou então, e foi repetidas vezes atualizado.

A partir de 1938, com o êxito da campanha nas áreas urbanas, verificou-se que o problema era muito mais grave, por ter o "Aedes aegypti" invadido

as zonas rurais de grande parte do Território Nacional. Estabeleceu-se para seu completo extermínio, o princípio das "áreas contíguas e progressivamente crescente", isto é, a sua perseguição até onde pudesse ser encontrado. Tomando-se o município como unidade de referência, esquadrihava-se toda área, localidade por localidade, sem importar seu tamanho e situação. Dessa forma completou-se o mapa estagônico do Brasil, com o conhecimento exato do problema, e com o que se pôde prever, com pouca margem de erro, o final da campanha.

Em 1940 apresentou-se de forma mais evidente, no nordeste do Brasil, o fenômeno da resistência dos ovos do "*Aedes aegypti*" à dessecação, sendo necessário usar-se para enfrentá-lo, a "flambagem das paredes dos depósitos com fogo", isto é, seu chamuscamento por dentro, para destruir os ovos incrustados. Logo depois, numa região mais ao sul (Nova Iguaçu - Estado do Rio de Janeiro), o "*aegypti*", modificando em parte suas tendências biológicas neste hemisfério, passou a procriar-se de forma alarmante em orifícios de árvores (laranjeiras), obrigando que se organizasse um serviço de emergência, para obstrução de milheiros de cavidades existentes nos laranjais. Esses foram dois sérios obstáculos que interferiram na marcha normal da campanha. Outra grande ocorrência, foi a reinfestação frequente de localidades situadas às margens dos grandes rios navegáveis por embarcações procedentes de países desprovidos de serviços anti-aegypti, obrigando que o Brasil se preocupasse com a instalação de postos naqueles países e mostrando que o problema já não podia ser encarado em âmbito nacional. Tendo em vista essa situação, foi aprovada pela XI Conferência Sanitária Pan-Americana, realizada no Rio de Janeiro, em 1942, a seguinte resolução:

"A XI Conferência Sanitária Pan-Americana, depois de verificar os resultados obtidos pelo Brasil e Bolívia, no tocante à erradicação do "*Aedes aegypti*", resolve consignar um voto de aplauso por esse progresso sanitário obtido, que é uma garantia contra a propagação de febre amarela, e ao mesmo tempo, pede aos governos dos países em cujo território se encontrem esses vetores, que organizem serviços destinados à sua erradicação, baseados nos planos adotados pelo Brasil".

Foi esta a primeira demonstração coletiva, de que o "*aedes aegypti*" devia ser eliminado das Américas.

De 1943 a 1946, a campanha tendo por base o emprego compulsório do petróleo nos depósitos com focos de "*Aedes aegypti*", expandiu-se vitoriosamente a todo território nacional, circunscrevendo em seguida o problema às regiões leste e nordeste do Brasil, o que fazia antever para breve a erradicação daquele mosquito de todo o país.

Em fins de 1947, depois de um período de experiência, passou a ser usado o DDT como base do método perifocal, isto é, "aplicação do produto emulsional a título de 2%, por meio de pequeno aparelho aspersor, com tratamento de todos depósitos domiciliares, com ou sem água, interna e externamente, assim como parte das paredes próximas a esses depósitos".

De 1948 a 1954, o então Serviço Nacional de Febre Amarela, tratou

várias vezes com DDT perifocal grandes áreas das regiões leste e nordeste, vencendo a resistência ovular à custa da duração do poder residual daquele inseticida, apressando assim o fim da campanha.

Em Março de 1955, foi encontrado no Estado da Bahia, o último foco de "Aedes aegypti" no Brasil. Inspeções de vigilância que se fizeram em todas as outras regiões do país, em anos consecutivos e nos três anos e meio decorridos depois de encontrado o último foco, levam a crer que a espécie tenha sido realmente eliminada do Brasil. Foram 27 anos de luta intensa em que se empregaram milhares de homens e centenas de veículos. Não se pode avaliar em esforço, determinação e dinheiro, quanto custou a campanha de erradicação de "Aedes aegypti" no Brasil. Fica-nos, porém, a grande satisfação de ter cumprido um dever, protegendo a maior parte da população do país de incursões do vírus amarelo, e contribuindo com nossa experiência, para que outros países do continente alcancem o mesmo êxito, em futuro próximo.

III - ANÁLISE DOS RESULTADOS

Expressando numericamente os trabalhos executados contra o "Aedes aegypti" no Brasil, e para permitir melhor apreciação dos seus resultados, apresentamos junto, a "Síntese da Campanha de Erradicação de "Aedes aegypti" no Brasil, 1931-1957". Por ela, pode-se formar uma idéia mais objetiva, em conjunto e por Estados ou Territórios, da extensão do problema, do volume dos trabalhos realizados, para conhecer-se a infestação inicial por municípios, localidades e prédios, e para eliminar-se o mosquito à base de petróleo e DDT. Consta também do referido quadro, o total acumulativo de inspeções em prédios e depósitos que foi necessário fazer para verificação dos resultados e estabelecimento da erradicação.

Num estudo de conjunto, verifica-se que a maior parte do Território Brasileiro, ou sejam 5.358.822 Km², era considerada área presumidamente infestada, por possuir condições adequadas ao desenvolvimento de "Aedes aegypti", mas por medida de garantia, foi inspecionada uma área de 8.270.297 Km², quase a totalidade do país. Dos 1.894 municípios em que estava dividido o Brasil, visitou-se em inspeção preliminar, 1.862 municípios, dos quais 1.187 foram encontrados com "Aedes aegypti", ou seja 63%.

Das 268.576 localidades inspecionadas em levantamento de índice, 36.119 foram positivas, ou seja 13,5% e dos 4.720.439 prédios, 244.366 deram foco de "Aedes aegypti", ou seja 5,2%.

Os trabalhos de erradicação foram feitos à base de petróleo em 961 municípios (81%), e à base do DDT em 226 municípios (19%). Foram tratados pelo petróleo 19.848 localidades (55%) e pelo DDT 16.271 (45%).

Para alcançar-se a erradicação, foram realizadas acumulativamente durante a campanha, 617.021.537 visitas domiciliares e inspecionados 3.411.210.354 depósitos.

Os números apresentados são suficientes para dar uma idéia de que foi a campanha de erradicação do "Aedes aegypti" no Brasil. Com o conhecimento que temos agora da distribuição deste mosquito nas Américas, podemos assegurar, que coube ao Brasil, resolver pelo menos a metade do problema continental.

IV - VERIFICAÇÃO FINAL

Para a prova definitiva de que o "Aedes aegypti" está erradicado do Brasil, e para atender a normas internacionais em vigor, solicitou-se a presença da Repartição Sanitária Pan-Americana, como órgão coordenador da campanha de erradicação daquele mosquito nas Américas.

Como não era possível fazer-se nova revisão total das regiões antes infestadas, e atendendo o período decorrido do último foco encontrado e o número de verificações já feitas nas áreas em que a infestação foi menos intensa, bastava que fossem revistas algumas áreas das regiões leste e nordeste, onde mais profundo e extensamente se apresentou o problema. Assim, propôs a Repartição Sanitária Pan-Americana, e foi aceite, para a verificação final nas citadas regiões, o seguinte plano:

1º - Selecionar nos Estados da Bahia, Pernambuco, Paraíba e Rio Grande do Norte, um determinado número de municípios dentre os anteriormente mais infestados e que tinham sido os últimos a se tornarem livres, para nêles proceder-se, de acôrdo com a técnica mais rigorosa, o levantamento de índices pela pesquisa de focos, efetuando-se nas áreas mais favoráveis ao mosquito, pesquisas minuciosas, como se fossem para descobrir focos geradores, isto é, inspecionando, também os depósitos de difícil acesso. Caso fosse indicado, proceder a captura de alados nos trechos mais suspeitos de encontrar o mosquito.

2º) - Começar a inspeção pela sede do município, e em seguida, inspecionar as localidades de maior intercâmbio com a sede ou com localidades importantes de outros municípios. Estender o trabalho às localidades menores e a trechos da zona rural, que alguma vez tenham sido encontrados positivos.

3º) - Distribuir o pessoal disponível da melhor maneira possível e de acôrdo com a longa experiência em trabalhos idênticos, de modo a obter-se o maior rendimento, possibilitando sua melhor supervisão.

Para a organização dos itinerários, foi feita uma relação por municípios contendo o número de localidades, o total de prédios existentes e o número aproximado de prédios a serem inspecionados. Deu-se preferência às localidades por último infestadas e aquelas que ainda não tinham sido verificadas de acôrdo com as normas em vigor. Incluiu-se no programa, portos de trânsito internacional, como Salvador e Recife, há muito negativos, para assegurar o valor da vigilância a que estão submetidos.

Para realizar o plano acima, o Governo pôs à disposição da Repartição Sanitária Pan-Americana, 21 guardas selecionados dentre os melhores, para constituírem 4 turmas, 2 para cada região e forneceu omeiazenetas e o combustí-

vel necessário para facilitar o transporte rápido e eficiente das turmas.

A repartição Sanitária Pan-Americana por sua vez, destinou 2 dos seus melhores inspetores especializados que acompanharam e orientaram as turmas, ficando a aplicação do plano a cargo do Dr. Odair Franco, Coordenador da Campanha contra a Febre Amarela, assistido pelo Dr. Otavio Pinto Severo, Consultor da Repartição Sanitária Pan-Americana e direção do Dr. Mario Pinotti, então Diretor Geral do Departamento Nacional de Endemias Rurais e atual Ministro da Saúde do Brasil.

Sua execução durou de 15 de Abril a 30 de Agosto d'este ano, e seus resultados estão incluídos nos formulários e mapas que juntamos aqui, e que confirmam a erradicação de "Aedes aegypti" do Brasil.

Para melhor compreensão dos resultados apresentados, reunimos no quadro abaixo os dados da verificação final, feita na presença do pessoal técnico da Repartição Sanitária Pan-Americana:

CAMPANHA DE ERRADICAÇÃO DO "AEDES AEGYPTI" DO BRASIL
- VERIFICAÇÃO FINAL EM COLABORAÇÃO COM A R.S.P.A. -

ESTADOS	MUNICÍPIOS INSPECIONADOS	LOCALIDADES INSPECIONADAS	FRÉDIOS INSPECIONADOS	
			TOTAL	COM AEGYPTI
Bahia.....	50	297	23 078	-
Paraíba.....	9	204	11 561	-
Pernambuco.....	35	570	31 872	-
Rio Grande do Norte.....	8	94	5 967	-
TOTAL.....	102	1 165	72 478	-

Os trabalhos aqui relacionados, feitos por pessoal competente e obedecendo todo rigor da técnica, confirmaram mais uma vez, a eliminação de "Aedes aegypti" das áreas do Brasil onde poderia perdurar ainda alguma dúvida sobre a sua existência.

V - COMENTÁRIOS E EXORTAÇÃO

O informe que acabamos de apresentar a esta Conferência, encerra em suas páginas o desenrolar e os resultados de uma campanha árdua e difícil, contra o vetor da modalidade urbana da febre amarela.

O "Aedes (Stegomyia) aegypti", é realmente, por suas particularidades biológicas e pelos males que tem acarretado à humanidade, um dos mosquitos

mais tenidos, desde que Finlay o indicou como vetor daquela doença. E se pensarmos no dengue e em certos virus que ôle também pode transmitir, chegamos ao fato de que a simples presença do "Aedes aegypti" em qualquer lugar, deve constituir motivo de permanente preocupação para todos nós.

Foi, pois, com toda razão, que a Repartição Sanitária Pan-Americana desde 1917 tomou a iniciativa, por decisão de seu Consêlho Diretor, de estimular e coordenar a campanha contra o "Aedes aegypti" nas Américas.

Se recuarmos no tempo, verificamos que duas grandes batalhas foram travadas anteriormente contra o "Aedes aegypti":

A primeira, comandada por Oswaldo Cruz, no começo dêste século, lançando as bases de uma técnica inspirada nos trabalhos de Gorgas, em Havana.

A segunda batalha, que se travou entre 1928 e 1929 sob a chefia de Clementino Fraga conseguiu deter uma outra grande investida de virus amarelíco.

A campanha de 1931 - 1957, que resultou na erradicação de "Aedes aegypti", contou em sua fase de organização, isto é, até 1940, com a cooperação valiosa da Fundação Rockefeller, a cuja frente no Brasil, se encontrava o mesmo homem que anos depois, como diretor da Repartição Sanitária Pan-Americana, possibilitava, com seu entusiasmo e decidido apôio, a expansão dos trabalhos a quasi todos países das Américas, na sua fé inabalável, de que o "aegypti" pode e deve ser banido de todo hemisfério. Devemos a Fred L. Soper que contou com a eficiente cooperação de D. B. Wilson, E. Rickard, J. Crawford, Smith, J. A. Kerr e outros, grande parte do êxito desta campanha, inspirador e propugnador que tomou a idéia de erradicação do mosquito.

Pelos quadros e mapas que juntamos a êste Informe pode-se ter uma idéia do que foi a campanha que erradicou o "Aedes aegypti" do Brasil. Basta lembrar, que a totalidade das áreas habitadas, tiveram de ser inspecionadas, e que estas investigações nos mostraram que praticamente tôdas as regiões tinham sido invadidas pelo mosquito. Quando se tem em mente o mapa do Brasil, pode-se avaliar o que foi realmente esta campanha.

De 1940 a 1957, com o contrôlo exclusivo do Governo, os médicos brasileiros, sob a orientação de Sêrvulo de Lima, Waldemar Antunes e Luís Lessa, que assumiram consecutivamente a direção do Serviço de Febre Amarela no país, mantiveram e aumentaram o ritmo de trabalho que vinha sendo executado desde os primórdios da campanha. Durante mais de um quarto de século milhares de homens se dedicaram à tarefa com tôda intensidade. A maioria dêles era constituída por humildes e dedicados servidores, recrutados em tôdas partes do país, e que tiveram de trabalhar muitas vezes em condições hostis. Aos heróis dessa façanha, que se envidescem de serem chamados de "mata-mosquitos", é que se deve significativa parcela nos resultados da obra realizada.

É, pois, motivo de justa satisfação, poder informar a esta Conferência, do esforço despendido para proteger grande parte da população da América

do Sul, contra o perigo de incursões do vírus amarello em zonas urbanas. Se juntarmos o que foi feito no Brasil com o que também se conseguiu em outros países e territórios já livres de "Aedes aegypti", podemos nos envaldecer de muito que se realizou para que seja menos temerosa a ameaça da febre amarela.

No momento em que o Brasil e outros países do Continente, apresentam os resultados dos trabalhos realizados e as provas de que o "Aedes aegypti" foi erradicado de seu território, é oportuno, apelar para aqueles que ainda não conseguiram o mesmo resultado, a fim de que apressem suas campanhas e tornem possível a suspensão da vigilância a que estamos obrigados a manter, para evitar possíveis reinfestações, o que nos levaria a perder tudo que se alcançou até agora. E não poderia ser mais indicada a ocasião, tendo em vista o que foi realizado em benefício de todo Continente, quando se proclama mais que nunca, a necessidade e a excelência do Pan-Americanismo, fazendo esperar que esta campanha que se encontra em etapa tão avançada, alcance muito breve o fim almejado para gáudio e segurança das Américas.

SÍNTESE DA CAMPANHA DE ERRADICAÇÃO DO AÊDES AEGYPTI NO BRASIL - 1931-1957

MINISTÉRIO DA SAÚDE
DEPARTAMENTO NACIONAL DE ENDEMIAS RURAIS
Divisão de Profilaxia

UNIDADES DA FEDERAÇÃO	EXTENSAO DO PROBLEMA EM km² (Área territorial)		MUNICÍPIOS INSPICI-ONADOS	POPULAÇÃO EM ESTIMADA VII-1957	MUNICÍPIOS		LOCALIDADES INICIAIS		PRÉDIOS		MUNICÍPIOS		LOCALIDADES		DATA DO FOCO DE AEGYPTI	PRÉDIOS	DEPÓSITOS	PRÉDIOS	DEPÓSITOS		
	TOTAL (1)	PRESUMIDA INFESTADA			INSPEÇÃO COM PPI	SEM INSPECÇÃO COM PPI	COM AEGYPTI	SEM AEGYPTI	COM AEGYPTI	SEM AEGYPTI	COM AEGYPTI	SEM AEGYPTI	COM AEGYPTI	SEM AEGYPTI						COM AEGYPTI	SEM AEGYPTI
Acree	152.889	132.937	152.889	149.000	7	7	0	495	275	6	2	6	6	2	1-1949	629	6.636	438.611	2.430.170		
Alagoas	27.711	27.711	27.711	1.207.000	37	37	0	6.214	12.424	37	37	37	37	37	1-1949	629	6.636	438.611	2.430.170		
Amorô	135.908	51.509	135.908	56.000	4	2	2	137	778	53	2	2	2	2	9-1943	368.995	2.704.987	14.762.792	59.581.071		
Amazonas	1.583.281	1.344.403	1.583.281	550.000	25	20	5	3.514	669	20	5	20	20	33	2-1949	3.614	411.431	6.545.397	33.526.980		
Bahia	562.092	418.087	562.092	5.615.000	150	128	22	73.473	2.297	127	50	128	128	128	2-1949	661	1.636	3-1955	216.886	3.106.341	56.758.104
Ceará	147.895	147.555	147.895	3.229.000	79	79	0	6.957	26.016	79	79	79	79	79	1-1950	549.866	3.024.750	56.180.287	208.348.217		
Distrito Federal	1.171	1.171	1.171	2.940.000	1	1	0	556	1.086	22	22	22	22	41	4-1942	-	-	214.044.484	1.670.819.413		
Espirito Santo	(2) 49.714	26.575	49.714	1.248.000	36	36	0	23.768	1.086	22	22	22	22	41	4-1942	-	-	6.482.027	29.198.915		
Fernando de Noronha	26	26	26	581	1	1	0	299	244	1	1	1	1	1	3-1938	-	-	33.249	113.244		
Goias	622.555	33.404	568.776	1.598.000	77	70	8	347	8	8	8	8	8	8	6-1944	-	-	20.544.169	100.904.302		
Maranhão	328.404	236.431	328.404	1.889.000	72	72	0	4.877	147	8	8	8	8	8	1-1944	-	-	4.058.827	14.664.859		
Mato Grosso	1.254.821	526.121	1.111.022	609.000	35	34	1	13.947	1.737	51	51	51	51	51	1-1939	-	-	204.098	1.013.484		
Minas Gerais	581.975	234.834	581.649	8.523.000	388	387	1	3.366	191.321	144	17	17	17	17	2-1949	-	-	3.119.830	14.992.542		
Pará	(2) 121.302	1.036.376	1.213.302	1.291.000	59	59	0	88.312	1.194	41	41	41	41	41	1-1943	-	-	20.544.169	100.904.302		
Pernambuco	200.300	38.708	199.705	3.136.000	80	79	1	370.016	39.343	41	41	41	41	41	3-1946	-	-	16.127.427	92.469.577		
Piauí	(2) 254.143	162.120	254.143	4.010.000	90	90	0	203.596	6.170	39	39	39	39	39	1-1950	-	-	87.827.846	87.827.846		
Rio Branco	230.660	157.131	230.660	24.000	2	2	0	342	2	1	1	1	1	1	11-1943	-	-	12.030.633	266.628.566		
Rio Grande do Norte	53.069	53.069	53.069	1.141.000	48	48	0	2.510	201.875	48	48	48	48	48	11-1943	-	-	40.242.450	15.170		
Rio Grande do Sul	287.456	267.456	267.456	4.894.000	92	92	0	1.062	64.339	20	20	20	20	20	3-1947	-	-	2.703.484	18.641.110		
Rio de Janeiro	41.666	35.686	41.666	2.682.000	56	56	0	2.649	404	2	2	2	2	2	5-1943	-	-	37.511.681	233.671.632		
Rondônia	242.983	242.943	242.943	55.000	2	2	0	3.200	662	20	20	20	20	20	3-1947	-	-	17.712.285	79.536.350		
Santa Catarina	94.280	94.280	94.280	1.906.000	52	52	0	2.649	404	2	2	2	2	2	5-1943	-	-	2.703.484	18.641.110		
São Paulo	247.222	167.382	246.133	10.847.000	359	367	254	502.744	11.088	254	254	254	254	254	3-1947	-	-	159.939	650.555		
Sergipe	22.027	22.027	22.027	728.000	42	42	0	170.650	11.809	42	42	42	42	42	3-1947	-	-	167.217	1.050.764		
TOTAL	8.469.885	5.358.822	8.270.297	61.569.581	1.894	1.882	187	5.888	170.650	11.809	42	42	42	42	3-1955	52.852	1.440.201	29.229.707	165.492.609		
																			59.352.983	3.414.210.354	

(1) - I.B.G.E., Resoluções do Assembleio Geral (M.N. 366 e 403-1952)
 (2) - Inclusive áreas em litígio
 (3) - I.B.G.E., Anuário Estatístico do Brasil - 1957
 (4) - I.B.G.E., Divisão Territorial do Brasil (Instituto Administrativo vigente em 1-1-1950)

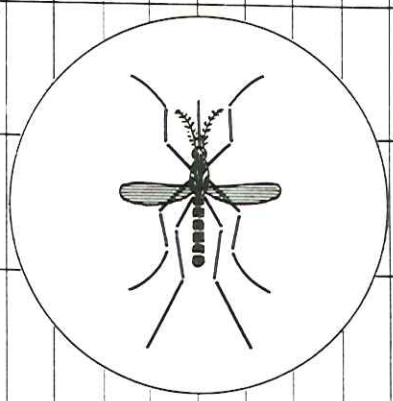
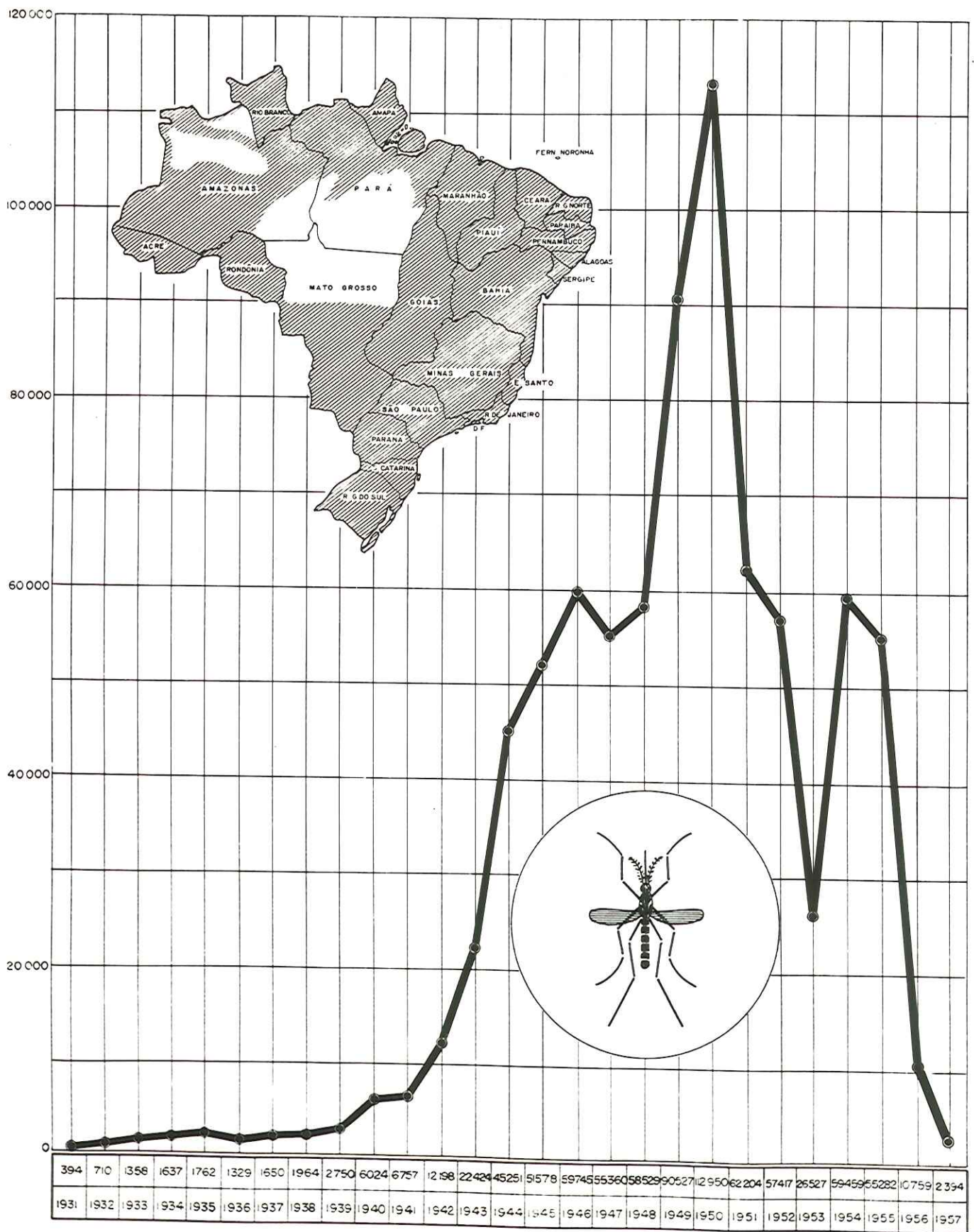
MINISTÉRIO DA SAÚDE
DEPARTAMENTO NACIONAL DE ENDEMIAS RURAIS

BRASIL

COMBATE À FEBRE AMARELA

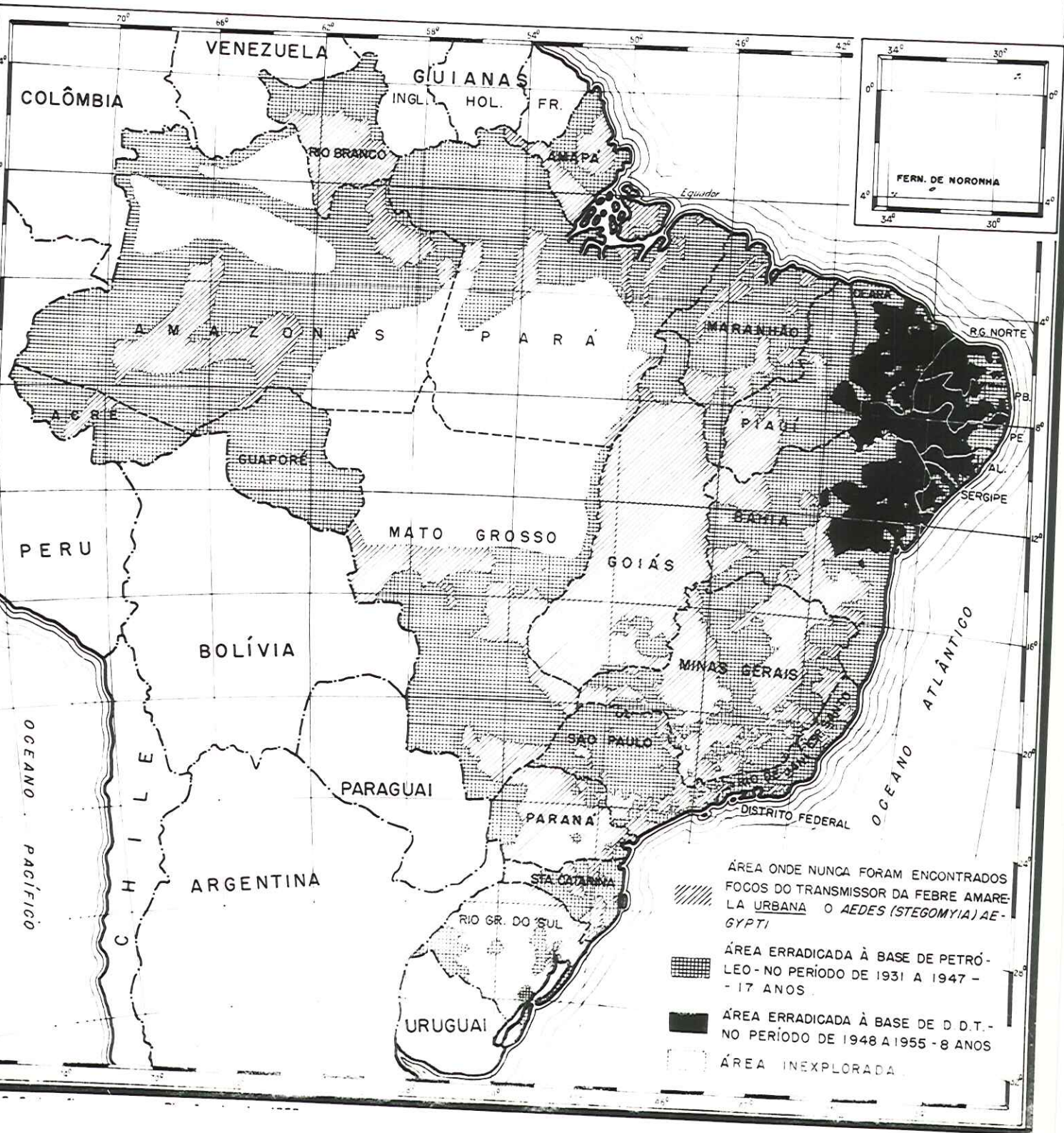
SERVIÇO ANTI-AEGYPTI

▨ AREA TRABALHADA
● LOCALIDADES TRABALHADAS



MINISTÉRIO DA SAÚDE
 DEPARTAMENTO NACIONAL DE ENDEMIAS RURAIS

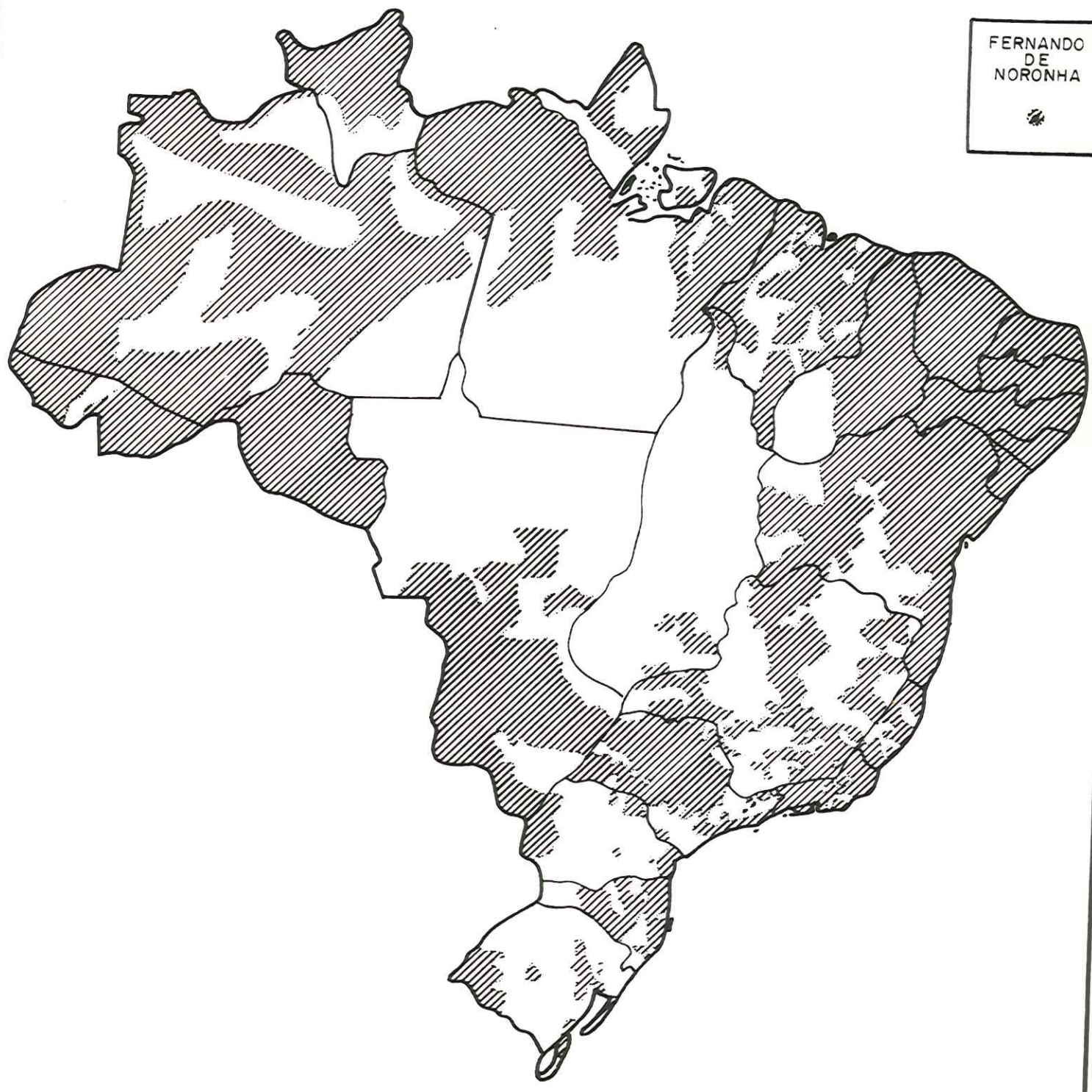
CAMPANHA DE ERRADICAÇÃO DO "AËDES AEGYPTI"
 NO
 BRASIL




MINISTÉRIO DA SAÚDE
DEPARTAMENTO NACIONAL DE ENDEMIAS RURAIS
DIVISÃO DE PROFILAXIA

BRASIL

FERNANDO
DE
NORONHA



INFESTAÇÃO INICIAL

 ÁREAS DOS MUNICÍPIOS ONDE O AÉDES (STEGOMYIA) AEGYPTI FOI ENCONTRADO

RESUMO DA CAMPANHA DE ERRADICAÇÃO DO "AEDES AEGYPTI" NO BRASIL

ESTADO DE PARANÁ

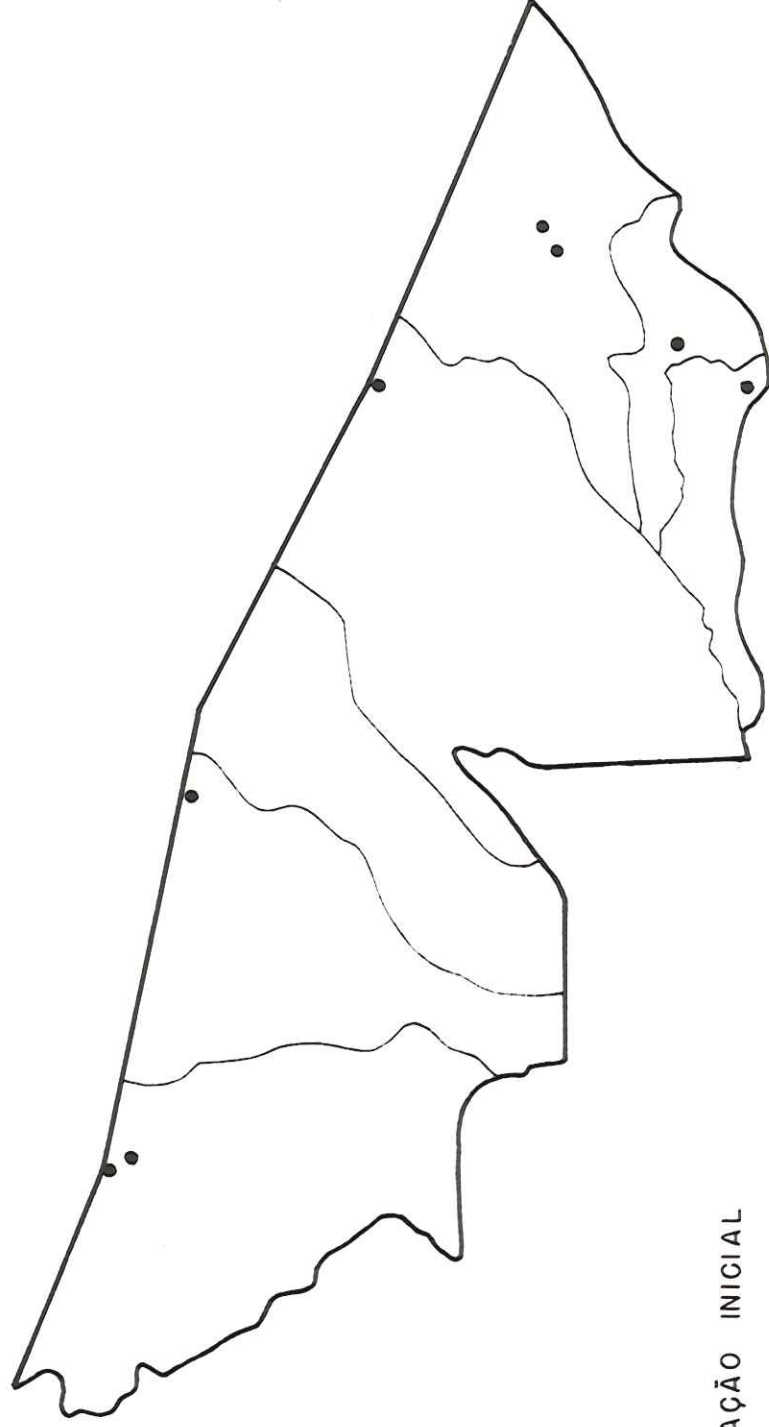
Resultados dos trabalhos de Levantamento de Índice e Erradicação efetuados em cada município inicialmente positivo

Nº de ordem	MUNICÍPIOS POSITIVOS Nome do município	LEVANTAMENTO DE ÍNDICE				TRABALHO DE ERRADICAÇÃO				
		Data em que terminou	Prédios		Data de início	Ciclos trabalh.	Data do termino	Última inspeção		
			Existentes	Inspecionados				Total	Prédios inspec.	Total
1	Brasília.....	10-1949	377	377	6-1937	*	10-1949	89	-	
2	Crusneiro do Sul.....	7-1948	1 634	1 634	1-1946	*	1-1950	906	-	
3	Rio Branco.....	4-1948	1 349	1 349	5-1937	*	2-1950	1 649	-	
4	Sena Madureira.....	10-1949	306	306	5-1937	*	12-1955	328	-	
5	Tarauá.....	2-1949	1 213	1 213	6-1942	*	8-1949	318	-	
6	Japurá.....	3-1944	317	317	7-1937	*	7-1949	341	-	
	T O T A L.....	10-1949	5 276	5 276	5-1937	*	12-1955	3 631	-	

* - Erradicação à base de petróleo.

MINISTÉRIO DA SAÚDE
DEPARTAMENTO NACIONAL DE ENDEMIAS RURAIS
DIVISÃO DE PROFILAXIA

TERRITÓRIO DO ACRE



INFESTAÇÃO INICIAL

● - LOCALIDADE ONDE O AÉDES (STEGOMYIA) AEGYPTI FOI ENCONTRADO

RESUMO DA CAMPANHA DE ERRADICAÇÃO DO "AEDES AEGYPTI" NO BRASIL

ESTADO DE ALAGOAS.....

Resultados dos trabalhos de Levantamento de Índice e Erradicação efetuados em cada município inicialmente positivo

Nº de ordem	MUNICÍPIOS POSITIVOS	LEVANTAMENTO DE ÍNDICE				TRABALHO DE ERRADICAÇÃO			
		Data em que terminou	Prédios		Data de início	Ciclos de trabalho		Última inspeção	
			Existentes	Inspecionados		Nº apl. DDT	Nº ver. neg.	Data do termino	Prédios inspec.
			Total	C/aegypti		Total	Total	C/aegypti	
1	Água Branca.....	1-1950	7 407	7 407	470	4	2	12-1953	9 955
2	Anadia.....	12-1949	13 065	13 065	215	3	3	12-1957	428
3	Arapiracas.....	9-1948	8 761	8 761	926	2	2	9-1953	15 091
4	Atalada.....	5-1950	11 064	11 064	126	*	*	12-1955	11 585
5	Batalha.....	11-1949	3 224	3 224	111	3	2	6-1953	3 503
6	Capela.....	6-1950	10 030	10 030	293	*	*	12-1955	11 168
7	Colônia Leopoldina.....	12-1951	6 502	6 502	40	*	*	6-1954	7 057
8	Coruripe.....	11-1948	4 929	4 929	113	*	*	4-1954	6 413
9	Igreja Nova.....	11-1948	5 695	5 695	85	*	*	12-1954	7 144
10	Junqueiro.....	3-1948	3 177	3 177	23	2	3	5-1954	4 054
11	Limoeiro de Anadia.....	11-1947	6 253	6 253	426	2	3	8-1954	5 721
12	Maceió.....	6-1950	19 120	19 120	1 024	*	*	6-1956	20 169
13	Majur Itidoro.....	11-1952	4 163	4 163	90	4	4	12-1954	5 233
14	Maragogi.....	9-1952	5 673	5 673	39	*	*	8-1954	4 663
15	Marçal Doodoro.....	3-1948	4 257	4 257	332	*	*	9-1955	3 722
16	Mata Grande.....	12-1949	8 938	8 782	897	3	3	7-1954	7 238
17	Maricá.....	12-1950	12 350	12 350	242	*	*	9-1957	212
18	Palmeira dos Índios.....	7-1948	14 866	14 866	1 085	2	4	9-1957	182
19	Pão de Açúcar.....	8-1949	7 564	7 564	794	3	2	9-1953	9 337
20	Passeo de Camaragibe.....	8-1952	10 297	10 297	174	*	*	8-1952	13 926
21	Penedo.....	8-1947	6 099	6 099	217	*	*	4-1956	4 819
22	Piasebussa.....	4-1949	2 285	2 285	57	*	*	11-1953	3 855
23	Pilar.....	5-1948	4 592	4 592	87	3	4	6-1954	2 889
24	Piranhas.....	5-1949	1 103	1 103	96	2	2	10-1953	1 244
25	Pôrto Celvo.....	3-1953	10 768	10 768	114	*	*	3-1953	9 636
26	Pôrto de Pedras.....	7-1952	3 753	3 753	121	*	*	7-1952	5 529
27	Pôrto Real do Colegio.....	2-1949	4 071	4 071	91	2	2	4-1953	5 526
28	Quebrangulo.....	4-1950	6 166	6 166	324	2	3	9-1957	291
29	Rio Largo.....	8-1950	7 208	7 208	236	*	*	6-1953	10 712
30	Santana do Ipanema.....	1-1949	16 590	15 705	1 829	3	4	8-1955	13 913

* - Erradicação à base de petróleo.

RESUMO DA CAMPANHA DE ERRADICAÇÃO DO "AEDES AEGYPTI" NO BRASIL

ESTADO DE ALAGOAS

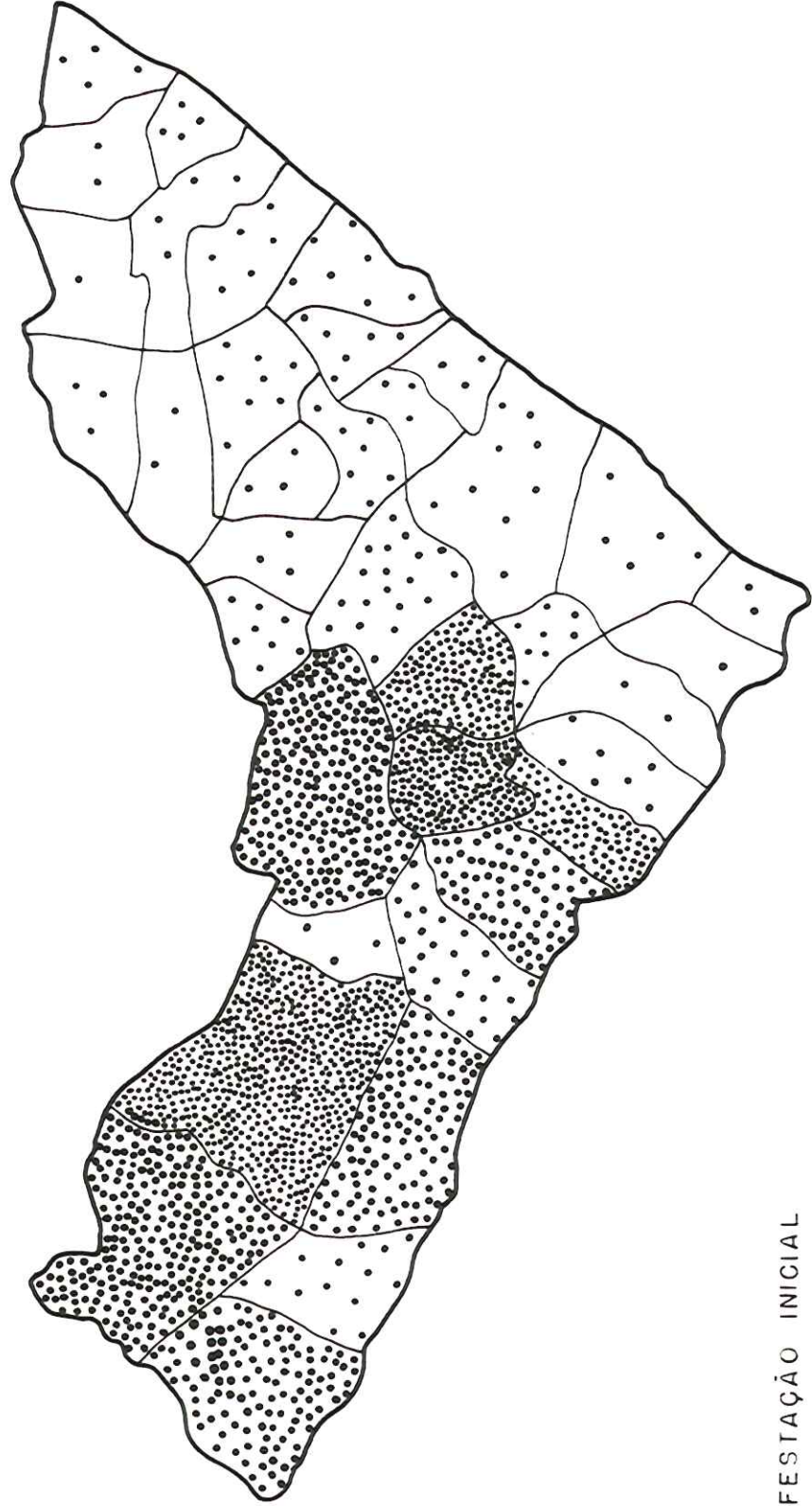
Resultados dos trabalhos de Levantamento de Índice e Erradicação efetuados em cada município inicialmente positivo

Nº de ordem	MUNICÍPIOS POSITIVOS	LEVANTAMENTO DE ÍNDICE				TRABALHO DE ERRADICAÇÃO			
		Data em que terminou	Prédios		Data de início	Ciclos trabalh.		Última inspeção	
			Existentes	Inspecionados		Nº apl. DDT	Nº ver. neg.	Data de termino	Prédios inspec.
		Total		C/aegypti		Total	C/aegypti		
31	São Brás.....	4 904	4 904	271	2	2	6-1953	6 175	-
32	São José da Laje.....	11 109	11 109	63	*	*	10-1954	12 012	-
33	São Luís de Quitunde.....	9 375	9 375	227	*	*	5-1952	12 182	-
34	São Miguel dos Campos.....	9 112	9 112	159	2	3	12-1954	7 526	-
35	Traipu.....	7 216	7 216	371	3	3	10-1954	5 072	-
36	União dos Palmares.....	18 383	18 383	149	*	*	9-1955	20 354	-
37	Vigosa.....	16 341	16 341	437	*	*	10-1955	19 959	-
TOTAL.....		306 410	305 369	12 424	47	51	12-1957	208 475	-

* - Erradicação à base de petróleo.

MINISTÉRIO DA SAÚDE
DEPARTAMENTO NACIONAL DE ENDEMIAS RURAIS
DIVISÃO DE PROFILAXIA

ESTADO DE ALAGOAS



INFESTAÇÃO INICIAL

● - LOCALIDADE ONDE O AÉDES (STEGOMYIA) AEGYPTI FOI ENCONTRADO

M.S. - DEPARTAMENTO NACIONAL DE ENDEMIAS RURAIS

RESUMO DA CAMPANHA DE ERRADICAÇÃO DO "AEDES AEGYPTI" NO BRASIL

ESTADO DE MATO GROSSO DO SUL

Resultados dos trabalhos de Levantamento de Índice e Erradicação efetuados em cada município inicialmente positivo

Nº de ordem	MUNICÍPIOS POSITIVOS	LEVANTAMENTO DE ÍNDICE				TRABALHO DE ERRADICAÇÃO			
		Data em que terminou	Prédios		Data de início	Ciclos trabalh.	Última inspeção	Prédios inspec.	
			Existentes	Total				Data do término	Total
1	Macapá.....	8-1951	502	502	9-1952	*	8-1951	21	*
2	Ciapoque.....	3-1948	276	276	9-1948	*	3-1948	35	*
TOTAL.....		8-1951	778	778	9-1948	*	3-1948	56	*

* - Erradicação à base de petróleo.

MINISTÉRIO DA SAÚDE
DEPARTAMENTO NACIONAL DE ENDEMIAS RURAIS
DIVISÃO DE PROFILAXIA

TERRITÓRIO DO A M A P Á



INFESTAÇÃO INICIAL

● - LOCALIDADE ONDE O AÉDES (STEGOMYIA) AEGYPTI FOI ENCONTRADO

RESUMO DA CAMPANHA DE ERRADICAÇÃO DO "AEDES AEGYPTI" NO BRASIL

AMAZONAS
ESTADO DO

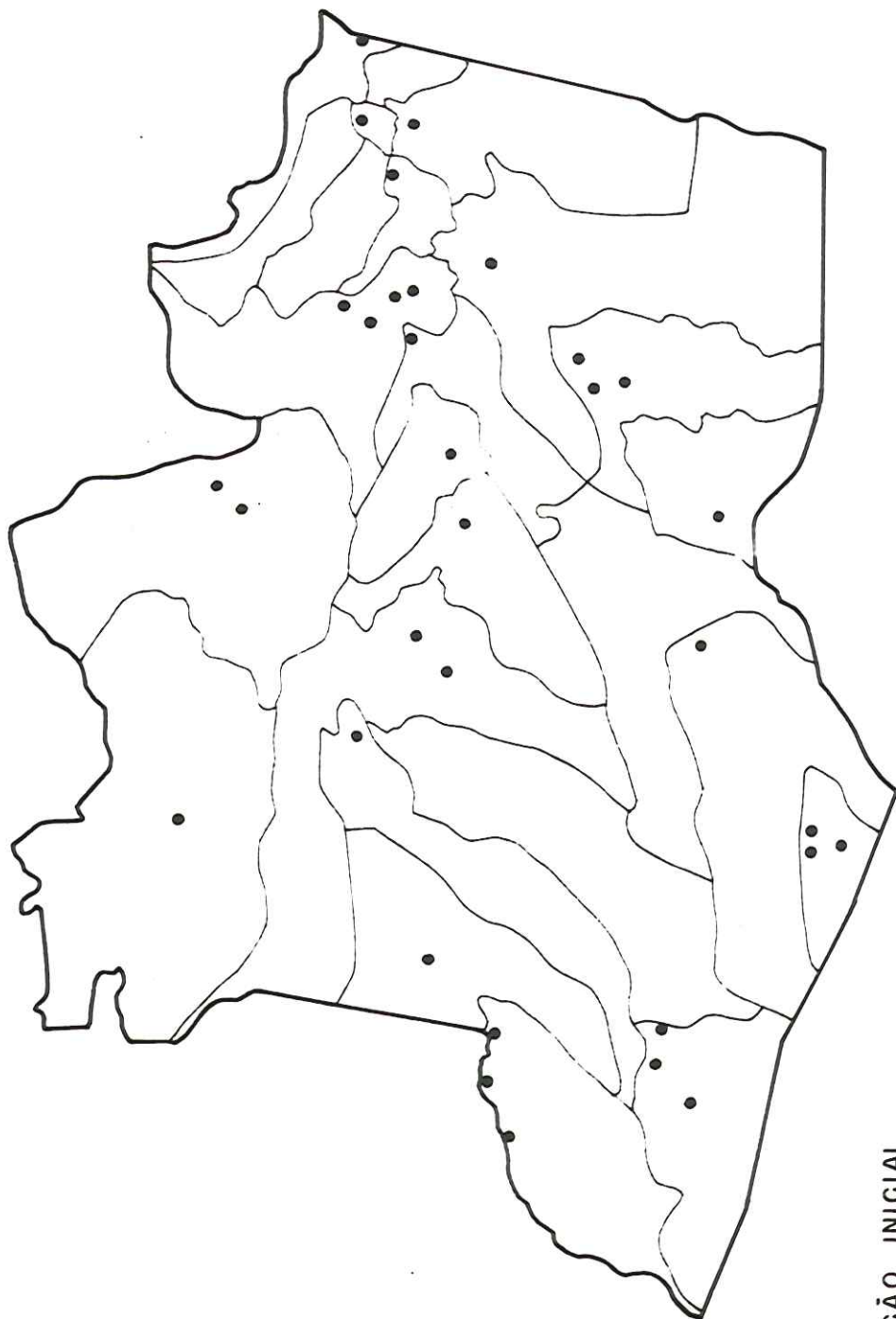
Resultados dos trabalhos de Levantamento de Índice e Erradicação efetuados em cada município inicialmente positivo

Nº de ordem	MUNICÍPIOS POSITIVOS	LEVANTAMENTO DE ÍNDICE				TRABALHO DE ERRADICAÇÃO			
		Data que terminou	Prédios		Data de início	Ciclos trabalh.	Última inspeção	Prédios inspec.	
			Existentes	Inspecionados				Data do termino	Total
1	Barcelos.....	11-1948	277	277	2-1941	*	11-1948	60	-
2	Benjamin Constant.....	8-1950	863	863	8-1936	*	3-1938	1 350	-
3	Boca do Acre.....	10-1949	3 427	3 427	11-1936	*	12-1951	422	-
4	Borba.....	10-1948	1 148	1 148	6-1942	*	10-1948	316	-
5	Coari.....	6-1946	597	597	11-1936	*	11-1946	476	-
6	Codajás.....	6-1946	412	412	11-1936	*	5-1947	298	-
7	Epumape.....	3-1949	2 716	2 716	12-1943	*	6-1951	20	-
8	Ponte Boa.....	6-1946	312	312	5-1941	*	8-1947	186	-
9	Humaitá.....	2-1949	321	321	6-1942	*	2-1949	106	-
10	Itacantiera.....	1-1949	1 721	1 721	6-1936	*	9-1949	1 065	-
11	Lábrea.....	12-1951	533	533	8-1936	*	12-1951	526	-
12	Mancapuru.....	8-1947	1 429	1 429	6-1941	*	12-1948	290	-
13	Manaus.....	11-1948	7 597	5 705	11-1943	*	3-1938	9 593	-
14	Manicoré.....	12-1948	801	801	2-1938	*	12-1948	460	-
15	Maues.....	12-1949	809	809	6-1942	*	12-1949	596	-
16	Parintins.....	6-1947	1 343	1 343	5-1936	*	7-1949	1 746	-
17	São Paulo de Olivença.....	10-1948	430	430	8-1936	*	10-1948	124	-
18	Tefe.....	10-1947	906	906	8-1936	*	5-1949	259	-
19	Uaupés.....	4-1950	207	207	9-1942	*	4-1950	882	-
20	Urucurituba.....	6-1945	948	948	10-1942	*	9-1948	140	-
	TOTAL.....	12-1951	26 757	24 905	5-1936	*	3-1938	18 923	-

* - Erradicação à base de petróleo.

MINISTÉRIO DA SAÚDE
DEPARTAMENTO NACIONAL DE ENDEMIAS RURAIS
DIVISÃO DE PROFILAXIA

ESTADO DO AMAZONAS



INFESTAÇÃO INICIAL

● - LOCALIDADE ONDE O AÉDES (STEGOMYIA) AEGYPTI FOI ENCONTRADO

RESUMO DA CAMPANHA DE ERRADICAÇÃO DO "AEDES AEGYPTI" NO BRASIL

ESTADO DE MATÁ

Resultados dos trabalhos de Levantamento de Índice e Erradicação efetuados em cada município inicialmente positivo

Nº de ordem	MUNICÍPIOS POSITIVOS	LEVANTAMENTO DE ÍNDICE				TRABALHO DE ERRADICAÇÃO			
		Data em que terminou	Prédios		Data de início	Ciclos de trabalho	Última inspeção		
			Existentes	Inspecionados			Nº apl. DDT	Data do término	Prédios Total
1	Alagoíbas.....	5-1947	11 058	11 058	4-1947	•	8-1957	5 916	-
2	Alcobaga.....	6-1945	1 017	59	4-1948	•	11-1948	400	-
3	Amargosa.....	9-1948	9 400	733	6-1948	•	11-1956	13 025	-
4	Andaraí.....	6-1950	4 933	175	7-1946	•	9-1950	6 369	-
5	Angical.....	12-1950	6 094	96	7-1944	•	12-1950	6 311	-
6	Araújo.....	9-1949	1 818	67	4-1932	•	10-1955	1 553	-
7	Beima Grande.....	11-1949	3 264	225	8-1949	•	5-1953	4 793	-
8	Barra.....	10-1950	9 750	159	8-1931	•	10-1950	11 478	-
9	Barra da Estiva.....	7-1950	6 185	88	6-1936	•	7-1950	7 182	-
10	Barreiras.....	12-1950	8 972	182	3-1944	•	12-1950	10 005	-
11	Belmonte.....	8-1947	2 470	545	3-1932	•	10-1948	1 457	-
12	Ben Jesus da Lapa.....	12-1950	4 868	152	12-1940	•	12-1950	5 501	-
13	Brejões.....	11-1949	4 480	86	1-1934	•	9-1956	5 011	-
14	Brotas de Macaúbas.....	12-1950	6 876	1	8-1941	•	12-1950	8 251	-
15	Cachoeira.....	12-1947	5 610	573	12-1930	•	6-1955	5 310	-
16	Cairu.....	11-1950	1 338	234	9-1933	•	11-1950	2 131	-
17	Camamu.....	6-1952	7 735	111	3-1932	•	6-1952	9 397	-
18	Camassari.....	8-1946	4 210	41	4-1932	•	10-1955	3 308	-
19	Campo Formoso.....	8-1950	11 996	72	11-1931	•	8-1951	768	-
20	Canavieiras.....	5-1945	2 832	549	3-1932	•	10-1948	1 768	-
21	Caravelas.....	6-1936	1 280	603	4-1932	•	11-1948	5 595	-
22	Carinhanha.....	12-1950	5 578	106	10-1940	•	12-1950	5 805	-
23	Casa Nova.....	8-1950	7 202	52	9-1931	•	8-1950	8 474	-
24	Castro Alves.....	4-1949	12 183	446	12-1948	•	9-1956	1 759	-
25	Catui.....	11-1946	4 737	101	1-1932	•	12-1957	4 374	-
26	Cícero Dentas.....	11-1949	8 788	504	8-1949	•	3-1954	2 951	-
27	Cipó.....	7-1949	4 576	265	5-1949	•	12-1953	6 143	-
28	Conceição do Almeida.....	4-1949	7 125	143	3-1949	•	11-1954	8 376	-
29	Conceição do Coité.....	12-1954	8 336	82	10-1948	•	12-1954	11 582	-
30	Conceição da Feira.....	11-1947	2 882	139	9-1931	•	12-1955	3 952	-

* - Erradicação à base de petróleo.

RESUMO DA CAMPANHA DE ERRADICAÇÃO DO "AEDES AEGYPTI" NO BRASIL

ESTADO DA BAHIA

Resultados dos trabalhos de Levantamento de Índice e Erradicação efetuados em cada município inicialmente positivo

Nº de ordem	MUNICÍPIOS POSITIVOS	LEVANTAMENTO DE ÍNDICE				TRABALHO DE ERRADICAÇÃO			
		Data em que terminou	Prédios		Data de início	Ciclos trabalh.	Última inspeção		C/aegypti
			Existentes	Inspecionados			Data do termino	Prédios inspec.	
			Total	C/aegypti	Nº apl. DDT	Nº ver. neg.	Total		
31	Conde.....	3-1949	5 150	85	2-1949	1	1	331	-
32	Coração de Maria.....	4-1947	5 139	277	3-1947	*	*	9 630	-
33	Crus das Almas.....	2-1949	8 205	405	2-1949	1	3	13 211	-
34	Curayá.....	5-1950	7 393	22	7-1952	*	*	8 085	-
35	Entre Rios.....	12-1948	6 703	353	8-1948	1	2	8 572	-
36	Esplanada.....	12-1948	6 934	613	12-1948	1	2	9 069	-
37	Euclides da Cunha.....	12-1949	5 689	481	12-1949	2	2	8 380	-
38	Foira de Santana.....	11-1947	22 690	1 277	4-1946	2	3	35 405	-
39	Glória.....	4-1950	6 969	167	3-1950	2	2	2 379	-
40	Guarambi.....	8-1950	5 482	5	6-1954	*	*	6 108	-
41	Ilhéus.....	4-1954	25 838	887	10-1950	*	*	2 245	-
42	Imbabaçu.....	3-1949	12 330	292	3-1947	1	2	15 306	-
43	Ipiacá.....	9-1950	10 589	13	3-1944	*	*	13 801	-
44	Ipirá.....	4-1949	12 416	282	10-1948	2	3	13 736	-
45	Irará.....	11-1947	14 004	842	5-1947	2	2	1 072	-
46	Irecê.....	12-1950	5 269	1	11-1950	2	2	8 043	-
47	Itaberaba.....	11-1949	13 822	698	7-1947	2	3	12 835	-
48	Itabuna.....	9-1954	8 898	639	10-1950	*	*	39 936	-
49	Itacaré.....	5-1953	7 544	79	3-1952	*	*	8 596	-
50	Itambé.....	12-1955	7 866	3	7-1940	*	*	6 285	-
51	Itaparica.....	9-1946	5 024	1 429	12-1952	*	*	1 234	-
52	Itapicuru.....	7-1949	10 009	204	4-1949	1	2	4 934	-
53	Itequara.....	5-1950	3 471	10	10-1952	*	*	3 002	-
54	Itirapua.....	4-1950	1 926	31	3-1950	1	3	1 755	-
55	Itáiba.....	12-1949	5 130	219	12-1949	1	2	7 236	-
56	Itussua.....	6-1950	8 583	75	6-1956	*	*	8 905	-
57	Itabore.....	11-1951	9 612	56	4-1952	*	*	7 783	-
58	Jacobina.....	11-1950	16 369	258	8-1950	1	3	21 455	-
59	Jaguariquara.....	7-1950	6 551	63	7-1951	*	*	6 073	-
60	Jaguari.....	5-1950	3 803	116	4-1950	1	2	4 847	-

* - Erradicação à base de petróleo.

RESUMO DA CAMPANHA DE ERRADICAÇÃO DO "AEDES AEGYPTI" NO BRASIL

ESTADO DE BAHIA

Resultados dos trabalhos de Levantamento de Índice e Erradicação efetuados em cada município inicialmente positivo

Nº de ordem	MUNICÍPIOS POSITIVOS	LEVANTAMENTO DE ÍNDICE				TRABALHO DE ERRADICAÇÃO			
		Data em que terminou	Prédios		Data de início	Ciclos trabalh.	Última inspeção		
			Existentes	Inspecionados			Data do termo	Prédios inspec.	
		Total		C/aegypti		Total		C/aegypti	
61	Jacupeipe.....	9-1949	2 539	2 539	89	*	5-1955	2 113	-
62	Jandaíva.....	5-1949	1 942	1 942	152	1	9-1955	2 376	-
63	Jequié.....	7-1950	22 373	22 373	818	*	7-1950	27 253	-
64	Jeremoabo.....	12-1949	8 073	8 073	111	1	12-1954	11 208	-
65	Jiquiriçá.....	12-1949	2 937	2 937	40	*	10-1955	1 793	-
66	Jusselro.....	6-1950	7 931	7 931	349	*	5-1951	3 686	-
67	Lago.....	3-1950	3 839	3 839	32	*	3-1950	3 791	-
68	Lençóis.....	3-1950	2 389	2 389	72	1	9-1950	2 933	-
69	Macaúba.....	8-1949	1 898	1 898	238	1	12-1955	1 055	-
70	Macapbas.....	9-1950	9 328	9 328	12	*	12-1950	10 599	-
71	Mairí.....	8-1950	6 102	6 102	463	3	11-1956	7 929	-
72	Maracás.....	4-1950	11 438	11 438	110	*	12-1955	18 166	-
73	Maragogipe.....	9-1947	8 705	8 705	706	*	12-1955	6 855	-
74	Marabá.....	8-1952	2 629	2 629	37	*	8-1952	3 201	-
75	Mata de São João.....	11-1946	5 202	5 202	94	*	8-1955	3 113	-
76	Miguel Calmon.....	11-1950	7 720	7 720	402	2	11-1956	9 822	-
77	Monte Santo.....	5-1950	8 526	8 526	411	2	5-1952	11 956	-
78	orro do Chapel.....	10-1950	5 844	5 844	119	*	12-1950	7 240	-
79	Macuri.....	5-1948	335	266	18	*	11-1948	112	-
80	Mundo Novo.....	7-1950	12 194	12 194	916	2	12-1955	9 888	-
81	Marituba.....	12-1948	8 124	8 124	614	*	11-1955	8 896	-
82	Mutuípe.....	4-1950	4 664	4 664	78	*	5-1956	7 434	-
83	Nazare.....	9-1949	5 306	5 306	277	*	8-1956	8 783	-
84	Nilo Peçanha.....	12-1951	3 600	3 600	71	*	12-1951	2 344	-
85	Nova Soure.....	5-1949	3 361	3 361	19	*	7-1955	4 281	-
86	Oliveira dos Brejinhos.....	9-1950	5 114	5 114	13	*	9-1950	5 860	-
87	Palmeiras.....	4-1950	2 326	2 326	35	*	2-1952	603	-
88	Paratinga.....	10-1950	6 082	6 082	124	*	10-1950	7 085	-
89	Paripiranga.....	10-1946	7 318	7 318	1 071	1	5-1955	7 570	-
90	Pilão Arcado.....	8-1950	4 814	4 814	17	*	8-1950	5 733	-

* - Erradicação à base de petróleo.

M.S. - DEPARTAMENTO NACIONAL DE ENDEMIAS RURAIS

RESUMO DA CAMPANHA DE ERRADICAÇÃO DO "AEDES AEGYPTI" NO BRASIL

ESTADO DA BAHIA

Resultados dos trabalhos de Levantamento de Índice e Erradicação efetuados em cada município inicialmente positivo

Nº de ordem	MUNICÍPIOS POSITIVOS	LEVANTAMENTO DE ÍNDICE				TRABALHO DE ERRADICAÇÃO			
		Data em que terminou	Existentes	Prédios		Data de início	Ciclos trabalh.	Última inspeção	
				Total	C/aegypti			Data do término	Prédios inspec.
91	Pojuca.....	11-1946	2 193	2 193	100	1-1932	*	4-1955	3 020
92	Porto Seguro.....	12-1945	1 121	1 121	40	4-1932	*	11-1948	401
93	Prado.....	11-1948	3 075	3 075	65	3-1932	*	11-1948	387
94	Queimadas.....	10-1949	5 941	5 941	266	9-1949	2	5-1954	4 822
95	Remanso.....	8-1950	10 014	10 014	247	8-1931	*	8-1950	6 871
96	Riacho de Jacuípe.....	6-1949	4 896	4 896	225	6-1948	2	12-1954	13 563
97	Riacho de Santana.....	10-1950	5 948	5 948	27	5-1943	*	10-1950	5 334
98	Ribeira do Pombal.....	7-1949	4 102	4 102	301	4-1949	2	12-1953	8 728
99	Rio Real.....	4-1949	9 600	9 600	114	11-1931	*	8-1955	4 720
100	Rui Barbosa.....	12-1949	54 432	54 432	383	6-1949	2	12-1955	10 740
101	Salvador.....	8-1946	6 548	6 548	176	10-1923	*	3-1958	2 130
102	Santa Cruz Cabrália.....	12-1945	251	251	7	7-1934	*	11-1948	168
103	Santa Inês.....	3-1950	6 548	6 548	121	10-1931	*	3-1950	2 410
104	Santaluz.....	7-1949	2 145	2 145	181	6-1934	*	4-1955	1 871
105	Santa Maria da Vitória.....	12-1950	6 480	6 480	133	4-1941	*	12-1950	7 334
106	Santana.....	11-1950	8 345	8 345	151	5-1942	*	11-1950	8 921
107	Santa Teresinha.....	5-1949	11 291	11 291	536	10-1948	2	12-1936	1 969
108	Santo Amaro.....	6-1947	23 252	23 252	1 751	12-1930	1	9-1936	11 590
109	Santo Antônio de Jesus.....	7-1949	7 700	7 700	565	7-1931	3	8-1954	5 576
110	Santo Estevão.....	5-1948	7 776	7 776	193	10-1939	*	6-1949	356
111	São Felipe.....	7-1949	7 602	7 602	62	7-1932	1	1-1951	113
112	São Félix.....	12-1948	3 361	3 361	217	12-1930	*	7-1955	3 517
113	São Francisco do Conde.....	9-1946	3 127	3 127	295	4-1932	*	11-1955	2 381
114	São Gonçalo dos Campos.....	10-1947	7 970	7 970	210	6-1931	*	12-1954	5 745
115	São Miguel das Matas.....	12-1949	3 672	3 672	43	10-1932	*	12-1955	3 744
116	São Sebastião do Passé.....	8-1946	5 261	5 261	166	6-1932	*	12-1957	5 410
117	Saúde.....	9-1950	6 133	6 133	55	6-1934	2	12-1954	8 682
118	Senhor do Bonfim.....	12-1949	7 886	7 886	357	11-1930	3	7-1955	10 967
119	Sento Se.....	7-1950	4 788	4 788	1	2-1934	*	7-1950	5 517
120	Serrinha.....	9-1948	15 139	15 139	502	4-1948	2	12-1953	20 574

* - Erradicação a base de petróleo.

M.S. - DEPARTAMENTO NACIONAL DE ENDEMIAS RURAIS

RESUMO DA CAMPANHA DE ERRADICAÇÃO DO "AEDES AEGYPTI" NO BRASIL

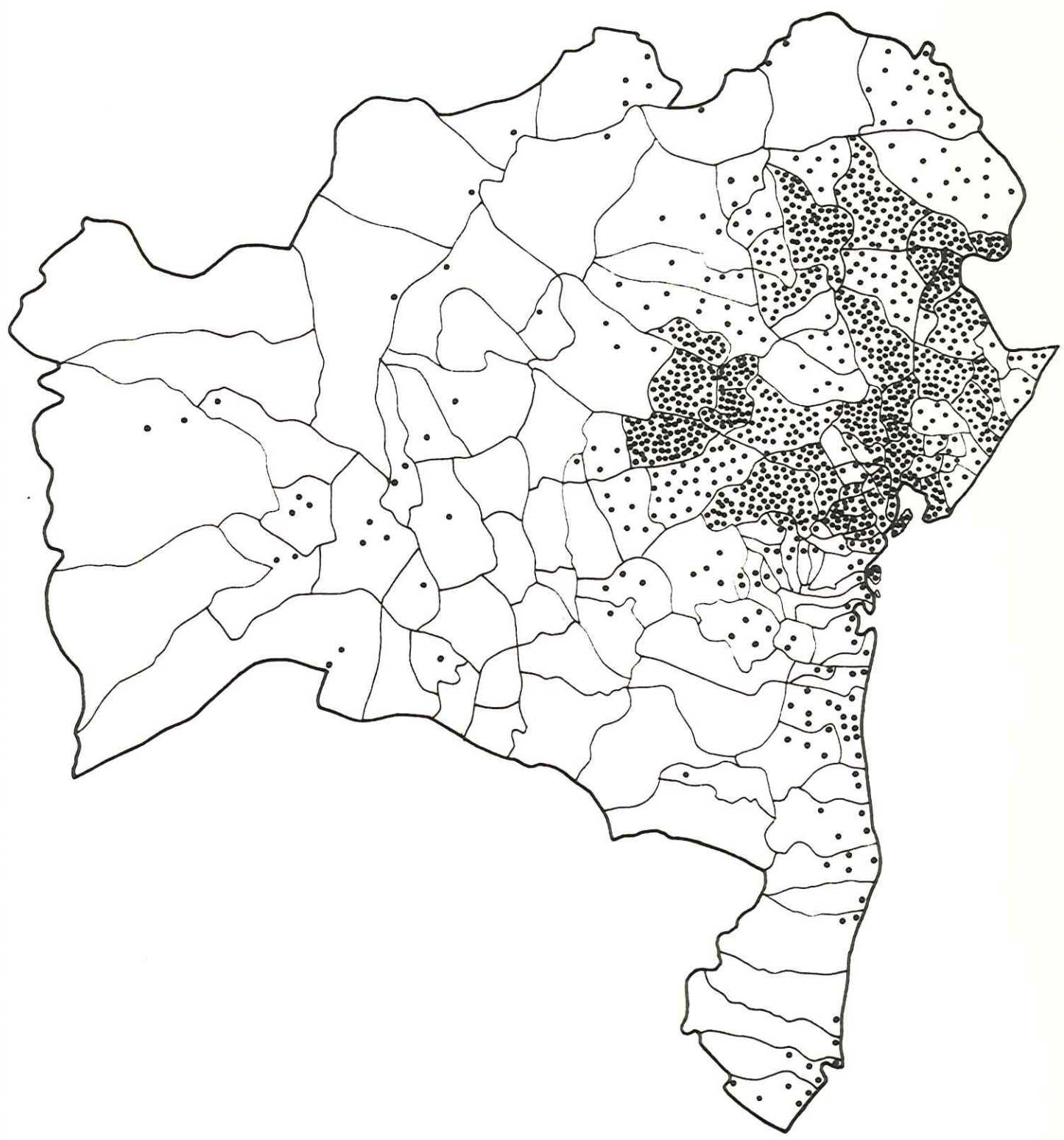
ESTADO DE ^{BAHIA}

Resultados dos trabalhos de Levantamento de Índice e Erradicação efetuados em cada município inicialmente positivo

Nº de ordem	MUNICÍPIOS POSITIVOS	LEVANTAMENTO DE ÍNDICE			TRABALHO DE ERRADICAÇÃO					
		Data em que terminou	Prédios		Data do início	Ciclos trabalh.		Última inspeção		
			Existentes	Total		C/aegypti	Inspecionados	Nº apl. DDF	Nº ver. neg.	Data do término
121	Teperoca.....	6-1951	2 212	2 212	84	*	*	12-1950	2 184	.
122	Tucano.....	12-1919	6 926	6 926	166	1	2	8-1954	9 390	.
123	Uauá.....	3-1950	2 658	2 658	115	2	3	7-1954	1 264	.
124	Ubaíra.....	11-1919	6 191	6 191	103	*	*	9-1956	9 099	.
125	Ubatuba.....	9-1953	4 536	4 536	88	*	*	9-1953	6 352	.
126	Una.....	11-1939	7 308	7 308	21	*	*	10-1948	5 111	.
127	Valença.....	1-1950	7 817	7 817	437	*	*	12-1957	5 027	.
128	Xique-Xique.....	12-1950	9 276	9 276	19	*	*	12-1950	10 913	.
T O T A L		3-1955	905 512	905 473	34 472	68	112	3-1958	870 175	.

MINISTÉRIO DA SAÚDE
DEPARTAMENTO NACIONAL DE ENDEMIAS RURAIS
DIVISÃO DE PROFILAXIA

ESTADO DA BAHIA



INFESTAÇÃO INICIAL

● - LOCALIDADE ONDE O AÉDES (STEGOMYIA) AEGYPTI FOI ENCONTRADO

RESUMO DA CAMPANHA DE ERRADICAÇÃO DO "AEDES AEGYPTI" NO BRASIL

CEARÁ

ESTADO DE

Resultados dos trabalhos de Levantamento de Índice e Erradicação efetuados em cada município inicialmente positivo

Nº de ordem	Nome do município	LEVANTAMENTO DE ÍNDICE				TRABALHO DE ERRADICAÇÃO			
		Data em que terminou	Prédios		Data de início	Ciclos trabalh.	Última inspeção		Total C/aegypti
			Existentes	Total			Data de termino	Prédios inspec.	
1	Acaruá.....	11-1946	10 468	9 667	206	9-1951	1 309	12-1955	1 309
2	Acopiara.....	5-1946	6 436	5 957	216	8-1951	3 946	1-1955	3 946
3	Anacetaba (Atual S. Gonzalo do Amarante).....	12-1946	8 551	8 551	524	8-1941	19 487	12-1954	19 487
4	Aquiras.....	1-1946	6 655	5 700	127	10-1952	10 741	9-1956	10 741
5	Aracati.....	9-1945	8 516	7 435	639	6-1942	780	3-1958	780
6	Aracoiaba.....	11-1945	5 119	5 119	426	10-1941	3 423	5-1956	3 423
7	Araripe.....	2-1944	3 793	3 076	179	2-1944	4 223	5-1955	4 223
8	Assaré.....	3-1955	5 646	4 528	272	7-1954	7 111	12-1955	7 111
9	Aurora.....	11-1942	5 005	3 862	788	3-1955	4 518	10-1956	4 518
10	Baixio.....	11-1942	3 596	2 747	111	9-1942	5 440	10-1955	5 440
11	Barbalha.....	10-1946	7 072	7 072	805	2-1951	1 415	1-1956	1 415
12	Baturité.....	11-1946	8 563	6 854	669	10-1941	10 173	5-1956	10 173
13	Bon Viagem.....	6-1946	6 509	6 509	318	3-1942	7 695	9-1955	7 695
14	Brejo Santo.....	3-1944	7 523	5 428	242	2-1941	9 588	10-1955	9 588
15	Canoas.....	1-1943	7 522	4 437	791	3-1951	3 917	12-1955	3 917
16	Campo Sales.....	6-1946	4 497	3 115	199	11-1951	680	2-1957	680
17	Canindé.....	1-1946	9 601	8 311	541	3-1941	8 327	8-1954	8 327
18	Cariré.....	1-1946	4 010	3 180	240	10-1952	6 056	9-1955	6 056
19	Cariríngü.....	6 079	6 079	4 199	222	8-1955	6 702	12-1955	6 702
20	Cascavel.....	11-1955	13 743	13 473	433	2-1951	855	2-1958	855
21	Caucaia.....	11-1946	9 350	9 350	743	9-1951	3 082	1-1955	3 082
22	Cedro.....	12-1946	3 035	3 161	804	4-1951	5 740	11-1956	5 740
23	Coreaú.....	7-1944	5 088	3 579	308	9-1951	6 889	12-1955	6 889
24	Cratons.....	11-1945	6 997	5 985	658	5-1951	7 951	7-1955	7 951
25	Crato.....	7-1946	12 651	11 698	1 057	3-1951	1 094	2-1958	1 094
26	Portaleza.....	11-1946	40 284	31 342	739	7-1928	13 400	3-1958	13 400
27	Frade.....	7-1945	2 926	2 725	164	5-1943	4 064	8-1955	4 064
28	Granja.....	10-1945	10 029	8 211	531	5-1951	1 280	2-1956	1 280
29	Itapina.....	3-1947	4 141	4 127	94	10-1952	5 155	2-1956	5 155
30	Icó.....	9-1943	7 541	6 569	1 058	8-1943	4 447	3-1958	4 447

* - Erradicação à base de petróleo.

RESUMO DA CAMPANHA DE ERRADICAÇÃO DO "AEDES AEGYPTI" NO BRASIL

ESTADO DO . CERÁ.

Resultados dos trabalhos de Levantamento de Índice e Erradicação efetuados em cada município inicialmente positivo

Nº de ordem	MUNICÍPIOS POSITIVOS	LEVANTAMENTO DE ÍNDICE				TRABALHO DE ERRADICAÇÃO			
		Data em que terminou	Prédios		Data de início	Círculos trabalh.	Última inspeção		C/aegypti
			Existentes	Inspecionados			Data de termino	Prédios inspec.	
			Total	C/aegypti		No apl. DDT	No ver. neg.	Total	C/aegypti
31	Igatu.....	7-1944	8 311	7 942	2 090	3	5	24 330	6-1956
32	Independência.....	2-1945	3 793	3 793	138	2	4	9 022	10-1956
33	Inhuassi (Atual Guaraciaba do Norte).....	11-1945	6 828	6 828	6	*	*	6 905	12-1954
34	Ipu.....	11-1946	7 757	7 421	334	*	*	5 245	8-1956
35	Ipusires.....	7-1946	6 790	5 946	300	*	*	13 505	7-1956
36	Itapagé.....	10-1946	6 892	5 635	464	*	*	9 600	12-1954
37	Itapipoca.....	12-1946	13 995	12 401	292	3	6	25 571	9-1956
38	Jaguaribo.....	10-1945	3 563	3 563	553	4	4	5 199	10-1954
39	Jaguaruama.....	11-1946	6 042	6 042	243	3	6	1 284	10-1956
40	Jardim.....	12-1945	6 620	6 620	229	3	4	4 543	7-1954
41	Juazeiro do Norte.....	7-1945	12 349	7 616	2 343	3	6	27 979	6-1956
42	Juás.....	7-1944	7 013	6 525	1 007	2	5	4 324	6-1956
43	Lavras da Mangabeira.....	5-1946	6 062	5 090	1 000	3	6	5 136	8-1956
44	Licânia (Atual Santana do Aceruá).....	4-1946	6 668	5 066	338	*	*	8 268	10-1955
45	Limoeiro do Norte.....	6-1946	9 247	7 166	513	3	5	21 045	11-1956
46	Maranguape.....	12-1945	11 604	11 604	1 125	1	6	2 822	3-1958
47	Massapê.....	12-1945	6 420	5 467	241	*	*	8 310	9-1955
48	Mauriti.....	1-1946	5 251	3 899	189	3	4	7 136	10-1954
49	Milagres.....	1-1946	6 864	5 660	234	4	5	8 227	7-1955
50	Missão Velha.....	3-1946	7 826	7 826	807	4	7	928	2-1957
51	Monte.....	7-1946	5 454	5 454	261	2	3	3 610	10-1956
52	Morada Nova.....	1-1946	6 268	6 253	96	4	4	13 096	5-1954
53	Nova Russas.....	7-1946	6 416	5 223	453	*	*	3 163	8-1956
54	Pacajás.....	11-1945	4 221	3 221	160	5	6	5 575	1-1958
55	Pacatuba.....	11-1945	4 356	4 120	449	4	6	1 024	12-1955
56	Pacoti.....	1-1946	8 998	8 998	85	6	6	12 942	10-1955
57	Pedra Branca.....	7-1946	4 538	3 601	219	*	*	7 086	10-1954
58	Pentecoste.....	4-1946	5 460	4 443	644	*	*	8 408	4-1955
59	Peróiro.....	10-1947	4 764	4 094	393	2	6	3 384	1-1955
60	Quixadá.....	12-1946	12 289	11 395	730	2	6	10 478	11-1956

* - Erradicação à base do petróleo.

RESUMO DA CAMPANHA DE ERRADICAÇÃO DO "AEDES AEGYPTI" NO BRASIL

ESTADO DE **ceará**

Resultados dos trabalhos de Levantamento de Índice e Erradicação efetuados em cada município inicialmente positivo

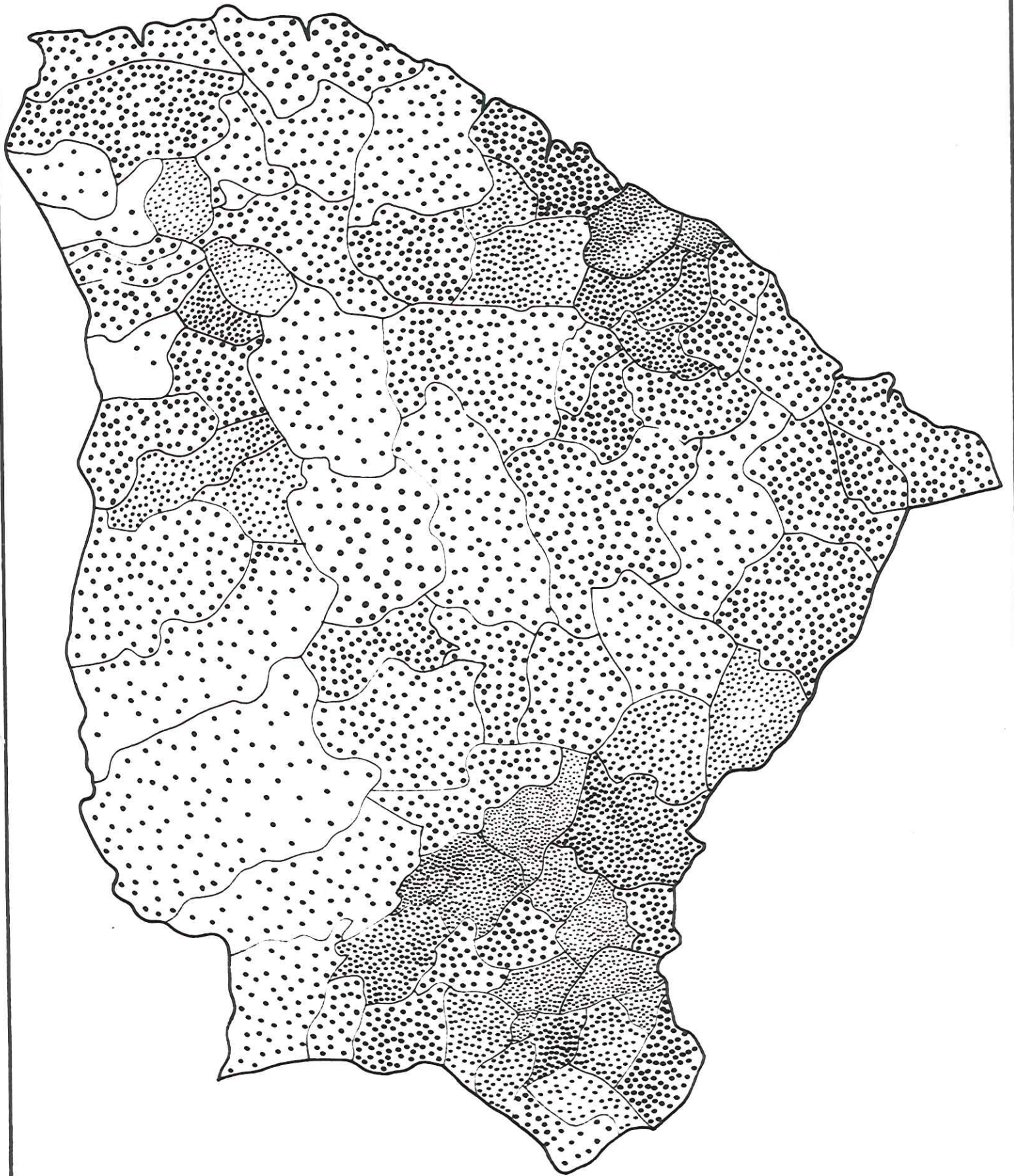
Nº de ordem	MUNICÍPIOS POSITIVOS	LEVANTAMENTO DE ÍNDICE				TRABALHO DE ERRADICAÇÃO					
		Data em que terminou	Existentes	Prédios		Data de início	Ciclos de trabalho		Última inspeção		
				Total	C/aegypti		Nº apl. DDT	Nº ver. neg.	Data do termino	Prédios inspec.	Total
61	Quixerê (Atual Farias Brito).....	7-1942	4 163	3 637	116	7-1933	*	*	12-1955	5 161	-
62	Quixeremobim.....	1-1946	9 606	9 606	374	1-1942	2	0	6-1956	3 711	-
63	Rodouço.....	9-1945	6 599	4 257	544	8-1931	*	*	10-1954	8 915	-
64	Meritubá (Atual Santa Cruz do Norte).....	6-1945	3 581	3 196	285	9-1931	*	*	7-1954	3 385	-
65	Russas.....	12-1945	8 975	7 037	222	9-1942	3	6	5-1956	2 706	-
66	Saboeiro.....	11-1945	5 855	5 855	137	7-1942	4	4	9-1956	1 356	-
67	Santanópolis (Atual Santana do Cariri).....	6-1946	5 157	3 895	343	1-1944	2	5	8-1956	3 748	-
68	Santa Quitéria.....	8-1943	5 287	4 690	131	1-1944	2	5	7-1955	7 530	-
69	São Benedito.....	8-1943	8 598	8 066	114	10-1932	*	*	12-1954	27 190	-
70	Senador Pompeu.....	11-1942	5 695	3 203	275	9-1941	2	5	7-1956	19 753	-
71	Sobral.....	10-1946	15 968	10 166	626	3-1942	3	5	3-1958	1 533	-
72	Solenópolis.....	11-1945	3 932	3 845	163	1-1943	3	4	9-1955	6 955	-
73	Tamboril.....	5-1946	4 443	4 443	359	10-1932	*	*	10-1955	7 980	-
74	Taubá.....	6-1948	8 275	5 208	381	10-1942	4	5	12-1955	1 279	-
75	Tianguá.....	12-1943	4 991	4 587	14	10-1932	*	*	3-1957	641	-
76	Ubajara.....	10-1943	3 918	3 668	49	10-1932	*	*	9-1955	6 600	-
77	Uruburetama.....	12-1946	6 007	4 914	300	12-1941	2	6	10-1956	5 595	-
78	Várzea Alegre.....	12-1945	5 075	4 120	408	11-1942	4	6	12-1955	6 186	-
79	Vigosa do Ceará.....	1-1944	6 569	5 825	90	9-1931	*	*	12-1955	8 126	-
		6-1948	576 885	495 485	36 811	7-1938	140	213	3-1958	561 523	-

T O T A L

* - Erradicação à base de petróleo.

MINISTÉRIO DA SAÚDE
DEPARTAMENTO NACIONAL DE ENDEMIAS RURAIS
DIVISÃO DE PROFILAXIA

ESTADO DO CEARÁ



INFESTAÇÃO INICIAL

● - LOCALIDADE ONDE O AEDES (STEGOMYIA) AEGYPTI FOI ENCONTRADO

M.S. - DEPARTAMENTO NACIONAL DE ENDEMIAS RURAIS

RESUMO DA CAMPANHA DE ERRADICAÇÃO DO "AEDES AEGYPTI" NO BRASIL

ESTADO DE MATO GROSSO

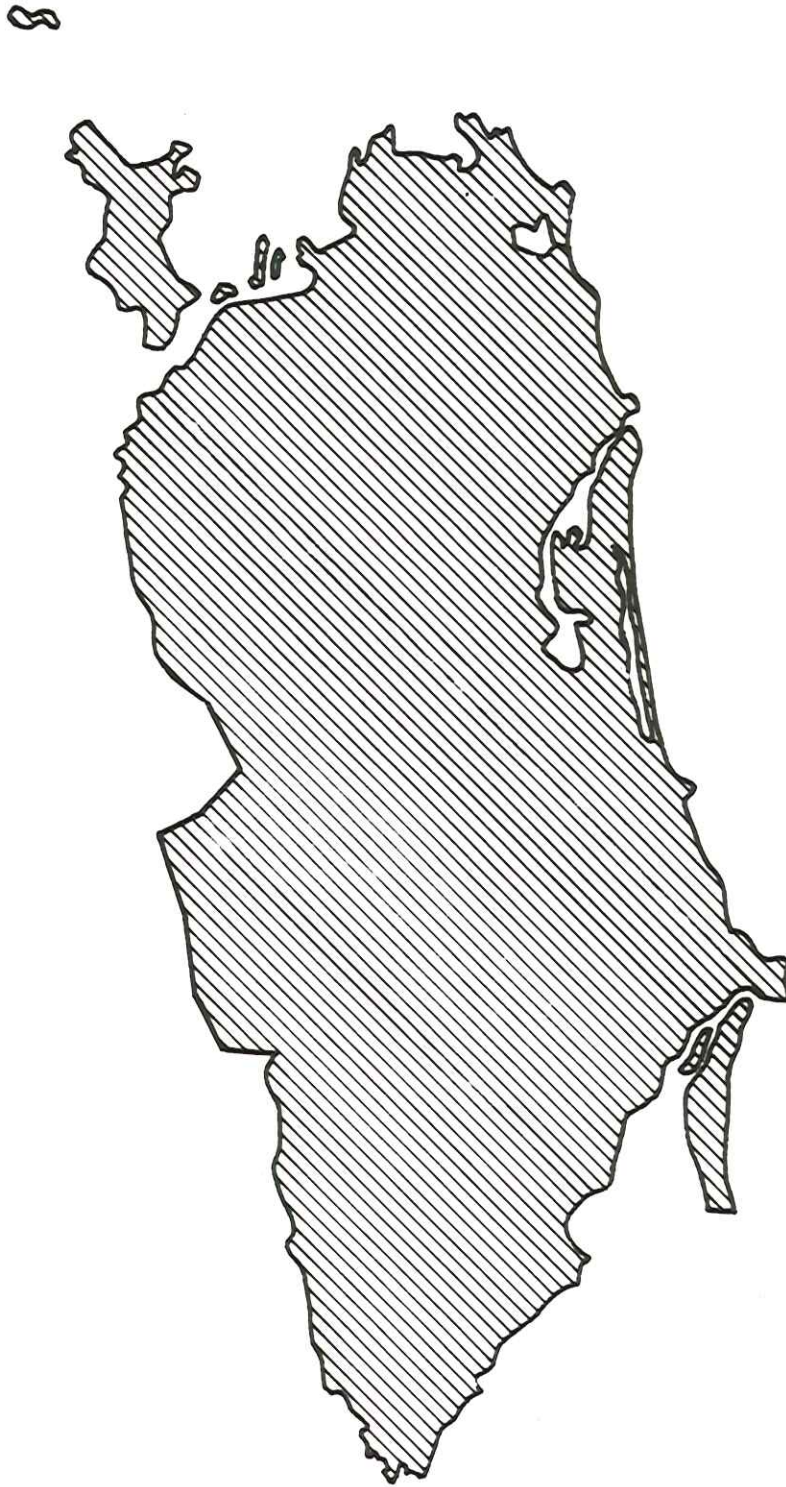
Resultados dos trabalhos de Levantamento de Índice e Erradicação efetuados em cada município inicialmente positivo

Nº de ordem	MUNICÍPIOS POSITIVOS	LEVANTAMENTO DE ÍNDICE			TRABALHO DE ERRADICAÇÃO			
		Data em que terminou	Existentes	Prédios	Data de início	Ciclos trabalh.	Última inspeção	
							Inspecionados	No apl. DDT neg.
		Total	C/aegypti	Total	C/aegypti	Total	C/aegypti	
1	Mojo de Janeiro.....	3-1950	198 730	***	3-1950	*	3-1950	48 077
	TOTAL.....	3-1950	198 730	***	3-1950	*	3-1950	48 077

* = Erradicação à base de petróleo.

MINISTÉRIO DA SAÚDE
DEPARTAMENTO NACIONAL DE ENDEMIAS RURAIS
DIVISÃO DE PROFILAXIA

DISTRITO FEDERAL



INFESTAÇÃO INICIAL

RESUMO DA CAMPANHA DE ERRADICAÇÃO DO "AEDES AEGYPTI" NO BRASIL

ESTADO DE . . . ESPÍRITO SANTO . . .

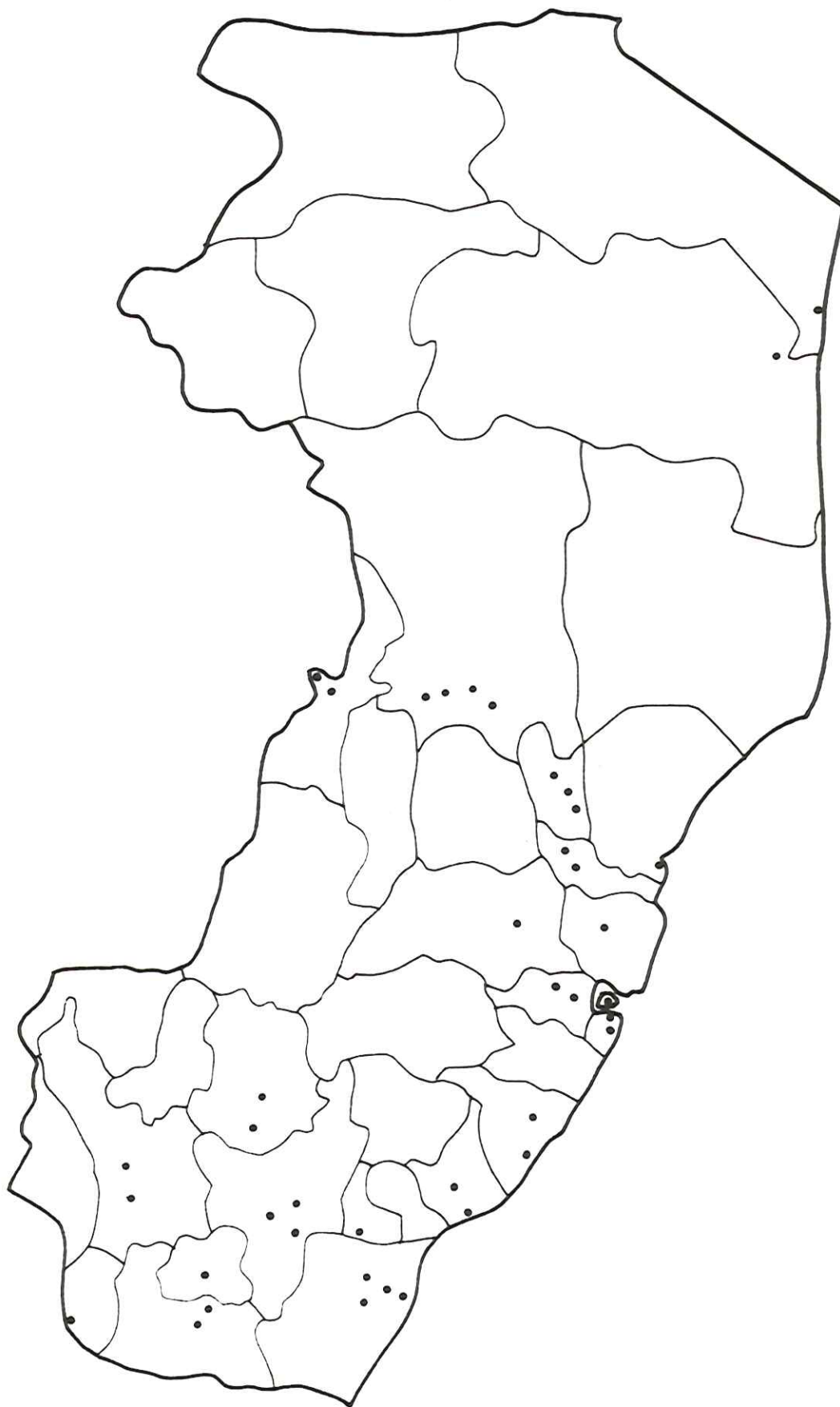
Resultados dos trabalhos de Levantamento de Índice e Erradicação efetuados em cada município inicialmente positivo

Nº de ordem	MUNICÍPIOS POSITIVOS	LEVANTAMENTO DE ÍNDICE				TRABALHO DE ERRADICAÇÃO			
		Data em que terminou	Prédios		Data de início	Ciclos de trabalh.	Última inspeção		C/aegypti
			Existentes	Inspecionados			Data do término	Prédios inspec.	
	Nome do município		Total	C/aegypti	Nº apl. DDT	Nº ver. neg.	Total		
1	Alegre.....	5-1912	1 380	79	*	*	1 274	3-1919	-
2	Anchieta.....	9-1912	392	63	*	*	160	9-1919	-
3	Araucária.....	7-1912	445	3	*	*	872	10-1955	-
4	Baixo Guandu.....	11-1912	1 960	22	*	*	827	8-1918	-
5	Cachoeira de Itapemirim.....	5-1912	2 402	137	*	*	2 166	7-1953	-
6	Caraciacos.....	12-1912	835	25	*	*	2 421	7-1955	-
7	Castelo.....	6-1936	588	57	*	*	828	3-1919	-
8	Celatina.....	9-1912	5 916	145	*	*	73	10-1955	-
9	Conceição da Barra.....	7-1912	275	23	*	*	179	10-1919	-
10	Espírito Santo.....	7-1912	1 939	98	*	*	4 220	6-1955	-
11	Fundão.....	11-1912	529	44	*	*	216	6-1918	-
12	Guarapari.....	9-1912	506	53	*	*	139	9-1919	-
13	Ibiraçu.....	11-1912	1 816	61	*	*	185	6-1918	-
14	Itapemirim.....	9-1912	990	165	*	*	144	7-1953	-
15	Itapema (Atual Rio Novo do Sul).....	5-1912	216	136	*	*	150	9-1919	-
16	Mimoso do Sul.....	5-1912	1 553	19	*	*	941	3-1919	-
17	Mauá.....	3-1914	753	14	*	*	906	3-1919	-
18	Santa Leopoldina.....	11-1912	287	10	*	*	328	12-1915	-
19	São José do Calçado.....	5-1912	1 232	10	*	*	516	11-1919	-
20	São Mateus.....	7-1912	763	71	*	*	850	6-1918	-
21	Serra.....	4-1912	340	12	*	*	592	8-1955	-
22	Viçosa.....	12-1916	6 017	30	*	*	5 383	3-1958	-
	T O T A L	12-1916	31 164	1 086	*	*	24 100	3-1958	-

* - Erradicação à base de petróleo.

MINISTÉRIO DA SAÚDE
DEPARTAMENTO NACIONAL DE ENDEMIAS RURAIS
DIVISÃO DE PROFILAXIA

ESTADO DO ESPÍRITO SANTO



INFESTAÇÃO INICIAL

• - LOCALIDADE ONDE O AÉDES (STEGOMYIA) AEGYPTI FOI ENCONTRADO

M.S. - DEPARTAMENTO NACIONAL DE ENDEMIAS RURAIS

RESUMO DA CAMPANHA DE ERRADICAÇÃO DO "AEDES AEGYPTI" NO BRASIL
ESTADO DE SERGIPE

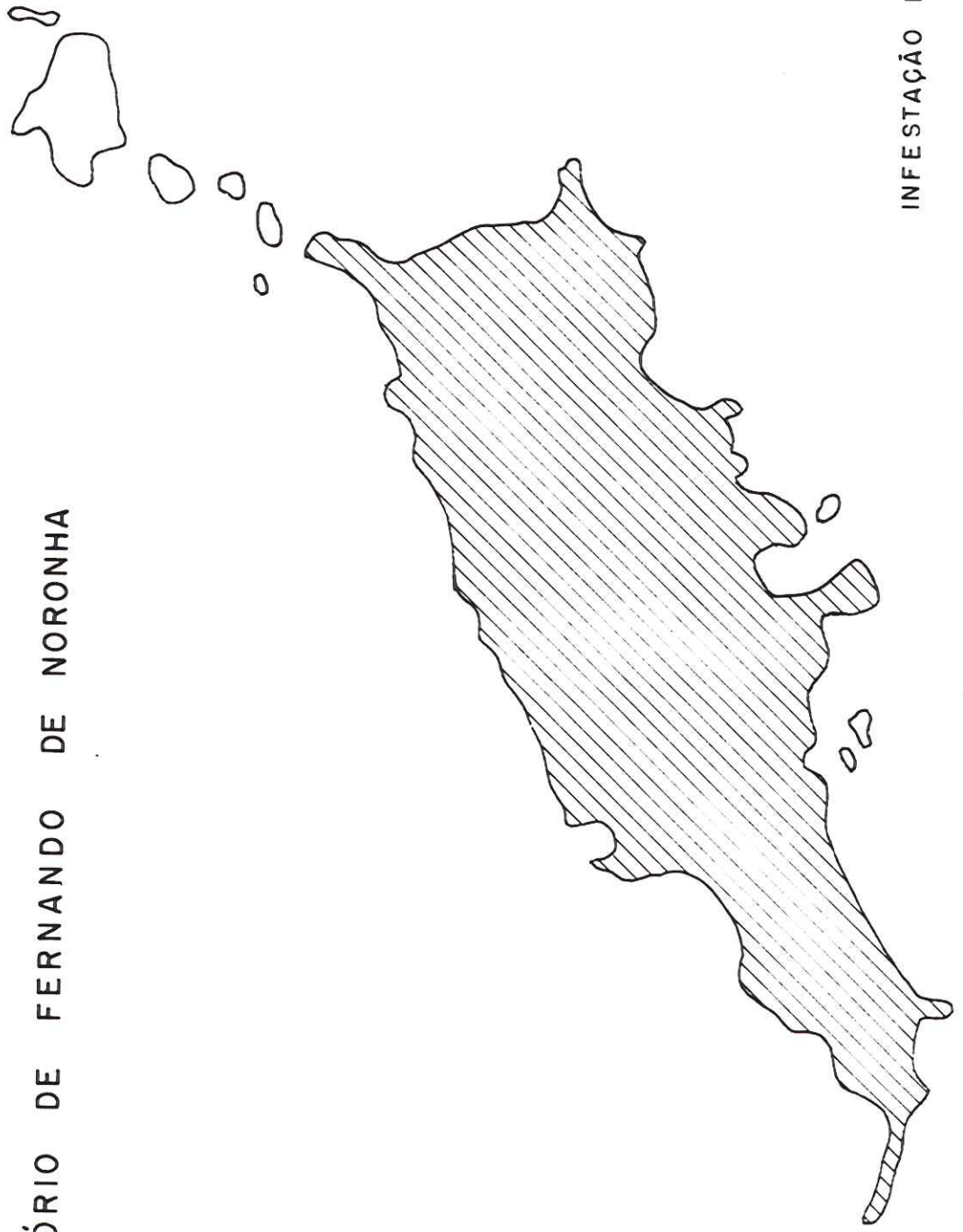
Resultados dos trabalhos de Levantamento de Índice e Erradicação efetuados em cada município inicialmente positivo

Nº de ordem	MUNICÍPIOS POSITIVOS	LEVANTAMENTO DE ÍNDICE				TRABALHO DE ERRADICAÇÃO			
		Data em que terminou	Prédios		Data de início	Ciclos trabalh.	Última inspeção		Total
			Existentes	Inspeccionados			Data do término	Prédios inspec.	
			Total	C/aegypti		Nº apl. DDT neg.	Nº ver. neg.		
1	Fernando de Noronha.....	12-1942	300	299	244	5-1942	*	4-1955	159
	TOTAL.....	12-1942	300	299	244	5-1942	*	4-1955	159

* = Erradicação à base de petróleo.

MINISTÉRIO DA SAÚDE
DEPARTAMENTO NACIONAL DE ENDEMIAS RURAIS
DIVISÃO DE PROFILAXIA

TERRITÓRIO DE FERNANDO DE NORONHA



INFESTAÇÃO INICIAL

////// - ÁREA ONDE O AÉDES (STEGOMYIA) AEGYPTI FOI ENCONTRADO

M.S. - DEPARTAMENTO NACIONAL DE ENDEMIAS RURAIS

RESUMO DA CAMPANHA DE ERRADICAÇÃO DO "AEDES AEGYPTI" NO BRASIL

ESTADO DE
 Goiás

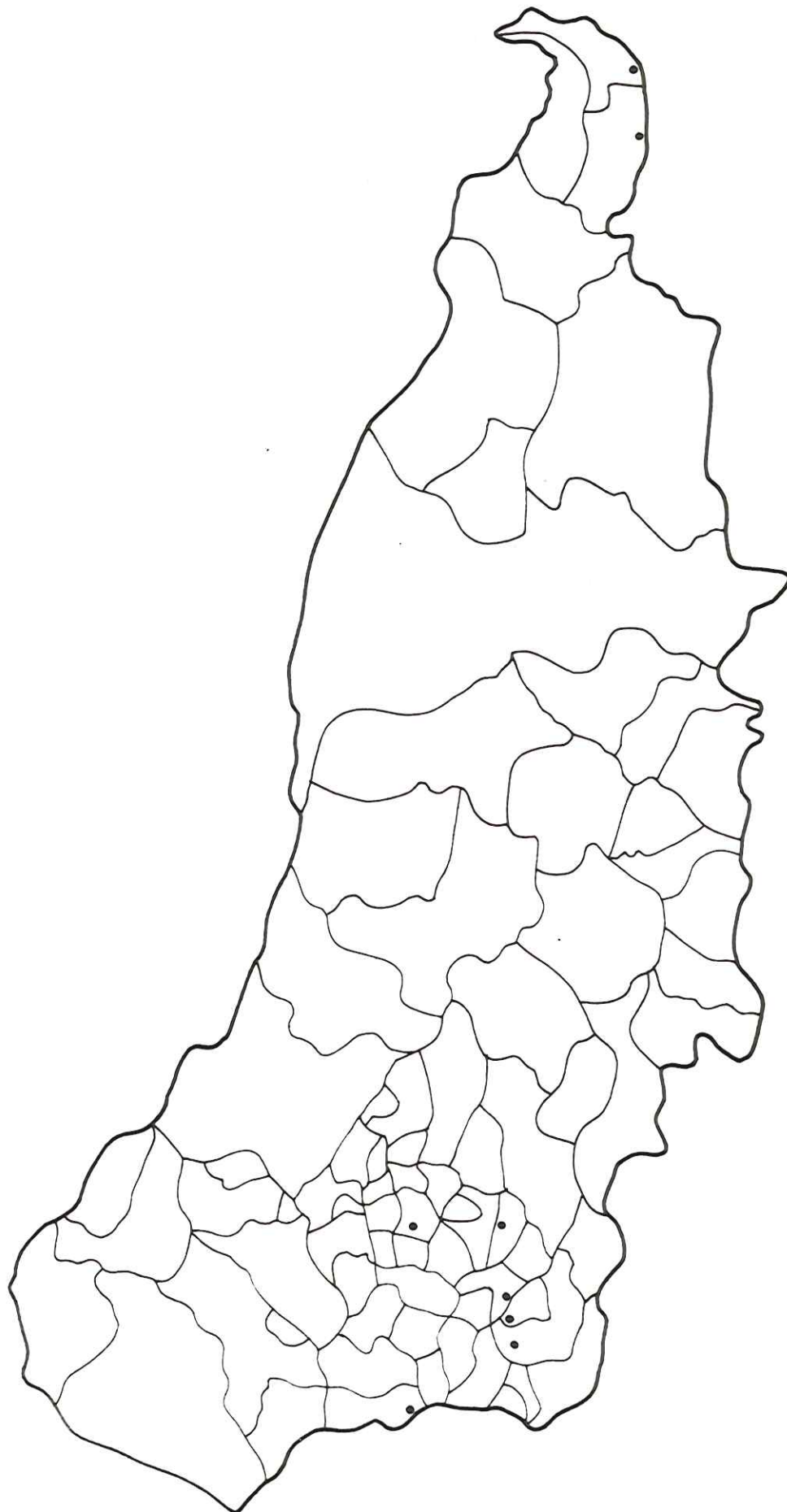
Resultados dos trabalhos de Levantamento de Índice e Erradicação efetuados em cada município inicialmente positivo

Nº de ordem	MUNICÍPIOS POSITIVOS	LEVANTAMENTO DE ÍNDICE				TRABALHO DE ERRADICAÇÃO			
		Data em que terminou	Existentes	Prédios		Data de início	Ciclos trabalh.	Última inspeção	
				Inspecionados	Total			Data do término	Predios inspec.
1	Goiânia.....	9-1945	500	430	5	5-1947	•	143	•
2	Ipanema.....	3-1948	1 201	1 201	62	3-1945	•	1 512	•
3	Itaguaitins.....	8-1950	661	661	2	8-1950	•	466	•
4	Itumblera.....	11-1945	579	579	23	11-1948	•	495	•
5	Pires do Rio.....	3-1945	940	940	26	3-1945	•	605	•
6	Tecantinópolis.....	9-1944	647	647	12	8-1948	•	30	•
7	Urubaí.....	4-1935	265	265	9	3-1945	•	232	•
8	Vianópolis.....	3-1935	301	166	8	6-1945	•	339	•
	TOTAL.....	8-1950	5 152	4 877	147	3-1935	•	4 012	•

* - Erradicação à base de petróleo.

MINISTÉRIO DA SAÚDE
DEPARTAMENTO NACIONAL DE ENDEMIAS RURAIS
DIVISÃO DE PROFILAXIA

ESTADO DE GOIÁS



INFESTAÇÃO INICIAL

● - LOCALIDADE ONDE O AÉDES (STEGOMYIA) AEGYPTI FOI ENCONTRADO

RESUMO DA CAMPANHA DE ERRADICAÇÃO DO "AEDES AEGYPTI" NO BRASIL

ESTADO DE MARANHÃO

Resultados dos trabalhos de Levantamento de Índice e Erradicação efetuados em cada município inicialmente positivo

Nº de ordem	MUNICÍPIOS POSITIVOS	LEVANTAMENTO DE ÍNDICE				TRABALHO DE ERRADICAÇÃO			
		Data em que terminou	Prédios		Data de início	Ciclos trabalh.	Última inspeção	Prédios inspec.	
			Existentes	Inspecionados				Data do termino	Total
1	Alcântara.....	1-1939	598	598	5-1933	*	9-1955	345	-
2	Alto Parnaíba.....	10-1948	3 080	3 080	9-1937	*	10-1948	3 074	-
3	Anajstuba.....	8-1939	640	29	9-1933	*	10-1950	61	-
4	Araioses.....	12-1939	1 261	1 261	5-1934	*	3-1951	93	-
5	Arari.....	5-1933	502	483	5-1933	*	6-1940	304	-
6	Axixá.....	7-1933	178	178	7-1933	*	9-1955	156	-
7	Bacabal.....	9-1939	1 200	566	5-1933	*	9-1950	304	-
8	Balsas.....	6-1937	612	612	10-1937	*	7-1942	10	-
9	Barão de Grajaú.....	7-1937	225	225	8-1933	*	4-1941	84	-
10	Barra do Corda.....	7-1938	513	382	10-1936	*	9-1950	693	-
11	Benedito Leite.....	10-1945	305	305	11-1934	*	10-1945	312	-
12	Brejo.....	5-1935	476	476	10-1934	*	7-1947	117	-
13	Buriti.....	1-1935	208	208	1-1935	*	4-1941	90	-
14	Cajari.....	7-1933	152	152	7-1933	*	9-1941	10	-
15	Carutapera.....	1-1944	579	579	8-1933	*	1-1944	426	-
16	Caxias.....	7-1945	2 511	1 111	10-1931	*	3-1956	4 867	-
17	Codo.....	9-1947	1 081	1 045	11-1931	*	9-1947	912	-
18	Celso Neto.....	3-1934	280	254	3-1934	*	4-1941	105	-
19	Colinas.....	7-1950	728	728	7-1936	*	7-1950	150	-
20	Coroatá.....	9-1945	1 186	1 186	10-1931	*	9-1945	1 270	-
21	Coratupu.....	11-1944	1 756	1 756	8-1933	*	5-1948	280	-
22	Grajaú.....	5-1933	472	50	11-1936	*	10-1952	487	-
23	Guimarães.....	6-1940	1 517	1 517	8-1933	*	6-1-43	15	-
24	Humberto de Campos.....	2-1940	758	758	6-1933	*	7-1955	276	-
25	Icatu.....	6-1940	755	755	6-1933	*	7-1955	169	-
26	Imperatriz.....	8-1944	535	535	7-1938	*	7-1947	312	-
27	Ipixuna.....	9-1939	297	297	6-1933	*	3-1951	255	-
28	Itepecura Mirim.....	8-1939	728	728	3-1933	*	3-1947	231	-
29	Morros.....	2-1940	255	255	7-1933	*	10-1050	211	-
30	Nova Iorque.....	10-1945	628	628	10-1934	*	5-1947	282	-

* - Erradicação à base de petróleo.

M. S. - DEPARTAMENTO NACIONAL DE ENDEMIAS RURAIS

RESUMO DA CAMPANHA DE ERRADICAÇÃO DO "AEDES AEGYPTI" NO BRASIL

ESTADO DE MARANHÃO.....

Resultados dos trabalhos de Levantamento de Índice e Erradicação efetuados em cada município inicialmente positivo

Nº de ordem	MUNICÍPIOS POSITIVOS	LEVANTAMENTO DE ÍNDICE				TRABALHO DE ERRADICAÇÃO			
		Data em que terminou	Prédios		Data de início	Ciclos trabalh.	Última inspeção		C/aegypt
			Existentes	Inspeccionados			Data do término	Prédios inspec.	
	Nome do município		Total	C/aegypti	Nº apl. DDT	Nº ver. neg.	Total		
31	Pastos Bons.....	11-1936	641	12	0	0	343	0	
32	Pedreiras.....	3-1935	868	65	0	0	432	0	
33	Pindaré Mirim.....	2-1939	706	22	0	0	270	0	
34	Pinheiro.....	4-1935	837	11	0	0	10	0	
35	Porto Franco.....	9-1941	309	14	0	0	462	0	
36	Primeira Cruz.....	6-1935	207	3	0	0	304	0	
37	Rosário.....	11-1936	1 626	39	0	0	1 524	0	
38	Santa Quitéria do Maranhão.....	2-1935	123	12	0	0	132	0	
39	São Bernardo.....	9-1934	408	27	0	0	94	0	
40	São Francisco do Maranhão.....	9-1935	273	19	0	0	128	0	
41	São João dos Patos.....	10-1945	419	20	0	0	409	0	
42	São Luís.....	4-1945	16 222	202	0	0	2 752	0	
43	São Vicente Ferrer.....	4-1935	321	2	0	0	209	0	
44	Timbiras.....	6-1933	160	9	0	0	80	0	
45	Timon.....	7-1945	406	304	0	0	738	0	
46	Turialvo.....	6-1941	1 038	41	0	0	12	0	
47	Tutóia.....	2-1940	917	19	0	0	307	0	
48	Urbano Santos.....	5-1934	50	4	0	0	8	0	
49	Veran Grande.....	6-1939	226	3	0	0	96	0	
50	Viana.....	5-1939	1 230	12	0	0	75	0	
51	Vitória do Mourão.....	5-1933	204	32	0	0	291	0	
TOTAL		7-1930	52 257	1 757	0	0	24 579	0	

MINISTÉRIO DA SAÚDE
DEPARTAMENTO NACIONAL DE ENDEMIAS RURAIS
DIVISÃO DE PROFILAXIA

ESTADO DO MARANHÃO



INFESTAÇÃO INICIAL

• - LOCALIDADE ONDE O AÉDES (STEGOMYIA)
AEGYPTI FOI ENCONTRADO

M. S. - DEPARTAMENTO NACIONAL DE ENDEMIAS RURAIS
RESUMO DA CAMPANHA DE ERRADICAÇÃO DO "AEDES AEGYPTI" NO BRASIL

ESTADO DE MATO GROSSO

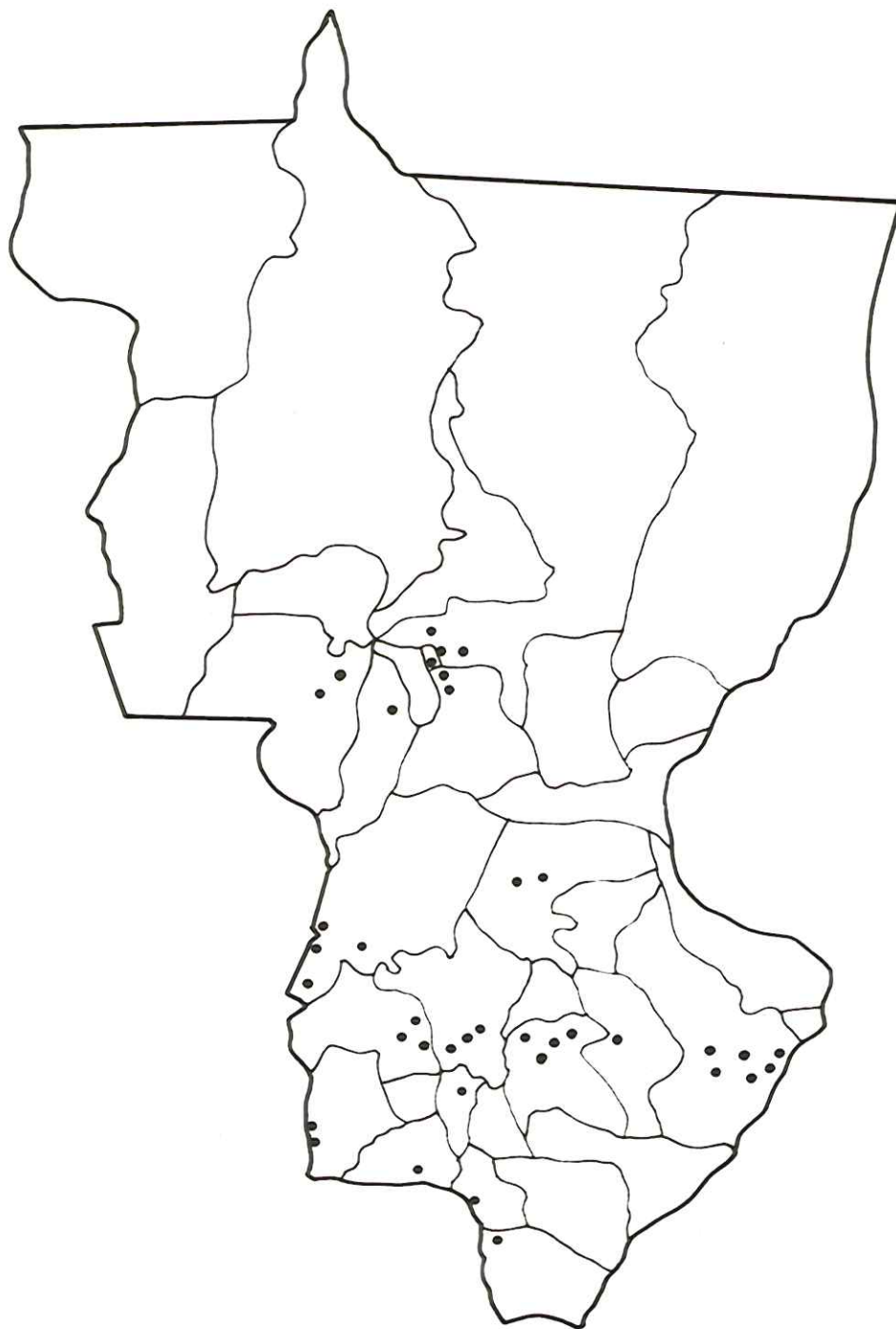
Resultados dos trabalhos de Levantamento de Índice e Erradicação efetuados em cada município inicialmente positivo

Nº de ordem	MUNICÍPIOS POSITIVOS	LEVANTAMENTO DE ÍNDICE				TRABALHO DE ERRADICAÇÃO			
		Data em que terminou	Existentes	Prédios		Data de início	Ciclos trabalh.	Última inspeção	
				Total	C/aegypti			Data do termino	Prédios inspec.
1	Anambá.....	6-1936	133	144	1	6-1936	•	3-1947	158
2	Aquidauana.....	2-1946	1 005	921	98	5-1936	•	4-1949	607
3	Bela Vista.....	7-1945	711	711	11	4-1937	•	7-1949	669
4	Cacores.....	11-1947	743	444	34	5-1936	•	4-1949	860
5	Campo Grande.....	1-1946	3 252	2 934	415	2-1936	•	11-1957	592
6	Corumbá.....	7-1948	3 220	1 665	194	5-1936	•	3-1958	1 076
7	Coxim.....	6-1943	228	228	12	7-1937	•	7-1950	138
8	Cuiabá.....	9-1949	3 206	1 622	180	6-1934	•	9-1949	4 479
9	Leverger.....	11-1944	1 805	1 805	8	3-1941	•	5-1949	233
10	Miranda.....	4-1945	301	242	33	5-1936	•	11-1955	165
11	Nicaque.....	5-1945	125	125	6	5-1936	•	7-1949	170
12	Pecanha.....	1-1948	446	421	2	5-1937	•	5-1949	561
13	Ponta Preta.....	12-1949	613	613	3	3-1937	•	12-1949	180
14	Pôrto Murinho.....	10-1945	856	856	43	6-1937	•	3-1958	1 933
15	Ribas do Rio Pardo.....	10-1945	109	80	11	7-1936	•	4-1949	128
16	Três Lagoas.....	10-1947	1 183	1 183	277	7-1936	•	4-1949	715
17	Varzea Grande.....	8-1935	232	53	8	5-1936	•	9-1949	352
T O T A L		12-1949	18 168	13 947	1 336	6-1934	•	3-1958	13 016

Erradicação à base de notificação

MINISTÉRIO DA SAÚDE
DEPARTAMENTO NACIONAL DE ENDEMIAS RURAIS
DIVISÃO DE PROFILAXIA

ESTADO DE MATO GROSSO



INFESTAÇÃO INICIAL

● - LOCALIDADE ONDE O AÉDES (STEGOMYIA) AEGYPTI FOI ENCONTRADO

M.S. - DEPARTAMENTO NACIONAL DE ENDEMIAS RURAIS

RESUMO DA CAMPANHA DE ERRADICAÇÃO DO "AEDES AEGYPTI" NO BRASIL

ESTADO DE **MINAS GERAIS**.....

Resultados dos trabalhos de Levantamento de Índice e Erradicação efetuados em cada município inicialmente positivo

Nº de ordem	MUNICÍPIOS POSITIVOS	LEVANTAMENTO DE ÍNDICE				TRABALHO DE ERRADICAÇÃO			
		Data em que terminou	Prédios		Data do início	Ciclos trabalh.	Última inspeção		
			Existentes	Inspecionados			Data do término	Prédios inspec.	
		Total		Total		C/aegypti			
1	Aguacena.....	11-1944	1 009	1 009	10	6-1936	7-1947	99	-
2	Alborees.....	9-1942	1 556	1 556	170	3-1932	3-1946	65	-
3	Além Paraíba.....	5-1942	1 690	1 557	132	3-1931	10-1930	190	-
4	Almonara.....	8-1942	804	804	30	4-1937	6-1945	642	-
5	Antônio Dias.....	2-1945	230	230	6	5-1936	2-1945	187	-
6	Araguari.....	12-1942	3 072	3 072	279	3-1935	5-1945	3 681	-
7	Araçuaçu.....	5-1936	424	427	47	5-1936	8-1945	553	-
8	Araçuaçu.....	12-1940	886	886	2	9-1940	11-1945	1 013	-
9	Astolfo Dutra.....	4-1942	484	484	6	12-1937	9-1945	443	-
10	Barbacena.....	4-1943	5 597	5 597	1	3-1945	3-1945	3 800	-
11	Berra Longa.....	3-1943	591	591	4	11-1945	11-1945	378	-
12	Belo Horizonte.....	6-1941	30 740	11 296	385	4-1936	8-1937	2 173	-
13	Belo Vale.....	11-1944	546	546	5	4-1937	2-1945	136	-
14	Betim.....	6-1941	2 553	2 553	8	11-1945	8-1954	399	-
15	Bicas.....	11-1940	940	940	10	8-1936	9-1954	545	-
16	Bocaiuva.....	4-1947	2 328	2 328	58	4-1937	10-1954	538	-
17	Bumadinho.....	11-1944	700	700	13	4-1937	8-1954	161	-
18	Buenópolis.....	12-1942	1 044	1 044	45	4-1937	10-1954	333	-
19	Caeté.....	5-1942	1 699	1 699	1	2-1941	6-1954	428	-
20	Campo Florido.....	6-1935	151	151	1	6-1935	4-1945	302	-
21	Carangola.....	6-1942	2 332	1 915	222	3-1931	7-1945	1 769	-
22	Carlos Chagas.....	9-1949	637	637	36	11-1935	9-1949	88	-
23	Carmona de Cojuru.....	11-1936	365	364	5	6-1941	11-1945	442	-
24	Cássia.....	7-1935	839	120	4	7-1935	7-1945	889	-
25	Cataguases.....	4-1942	1 720	1 720	150	2-1931	3-1947	137	-
26	Coimbra.....	3-1937	410	359	6	5-1939	12-1945	371	-
27	Conceição das Alagoas.....	5-1943	437	437	20	5-1935	10-1948	244	-
28	Congonhas.....	6-1943	1 003	1 003	8	3-1938	2-1945	1 013	-
29	Conquista.....	5-1943	699	699	16	5-1935	9-1951	30	-
30	Conselheiro Lafaiete.....	6-1943	447	447	47	4-1937	8-1940	2 680	-

RESUMO DA CAMPANHA DE ERRADICAÇÃO DO "AEDES AEGYPTI" NO BRASIL

ESTADO DE ...

Resultados dos trabalhos de Levantamento de Índice e Erradicação efetuados em cada município inicialmente positivo

Nº de ordem	MUNICÍPIOS POSITIVOS	LEVANTAMENTO DE ÍNDICE				TRABALHO DE ERRADICAÇÃO			
		Data em que terminou	Prédios		Data do término	Ciclos trabalh.	Última inspeção		
			Existentes	Inspecionados			Nº apl. DDT	Nº ver. neg.	Data do término
31	Bonsesheiro Paula.....	10-1942	1 209	124	4-1936	•	55	•	
32	Botafogo.....	10-1936	243	8	4-1937	•	241	•	
33	Coração de Jesus.....	4-1943	802	3	5-1937	•	247	•	
34	Ferdinburgo.....	9-1945	275	5	7-1940	•	442	•	
35	Lorinto.....	12-1942	2 010	68	4-1937	•	1 770	•	
36	Paranel Fabriciano.....	6-1940	218	17	5-1936	•	32	•	
37	Parvelo.....	4-1943	3 204	41	4-1937	•	2 962	•	
38	Pivinópolis.....	11-1944	2 464	107	4-1937	•	3 075	•	
39	Plói Mendes.....	5-1942	752	18	3-1936	•	793	•	
40	Prvalia.....	2-1943	456	1	11-1937	•	403	•	
41	Emeraldas.....	9-1944	944	4	11-1945	•	306	•	
42	Estroça do Sul.....	10-1942	224	1	5-1935	•	531	•	
43	Eugenópolis.....	5-1942	300	58	3-1931	•	199	•	
44	Frutal.....	7-1943	842	88	5-1935	•	453	•	
45	Governador Valadares.....	7-1940	1 204	164	4-1936	•	145	•	
46	Guaranésia.....	2-1943	1 150	57	1-1936	•	461	•	
47	Guaranj.....	11-1940	477	57	4-1937	•	443	•	
48	Guararã.....	10-1942	332	13	8-1936	•	218	•	
49	Guaxupé.....	6-1943	2 000	13	1-1936	•	2 038	•	
50	Guilheral.....	2-1937	577	43	3-1938	•	432	•	
51	Guilicoma.....	12-1942	521	25	5-1937	•	423	•	
52	Itabirito.....	12-1944	1 168	28	7-1936	•	713	•	
53	Itambacourã.....	9-1940	919	38	8-1935	•	104	•	
54	Itana.....	11-1944	1 871	67	4-1937	•	1 458	•	
55	Itinga.....	9-1942	1 468	1	2-1941	•	329	•	
56	Itueta.....	4-1936	52	35	4-1936	•	211	•	
57	Itulutaba.....	3-1943	746	8	4-1935	•	1 011	•	
58	Itundiriz.....	9-1944	567	22	4-1935	•	292	•	
59	Januária.....	6-1942	3 980	5	3-1937	•	1 904	•	
60	Jequeri.....	2-1943	779	294	4-1937	•	439	•	

* - Erradicação à base de petróleo.

M.S. - DEPARTAMENTO NACIONAL DE ENDEMIAS RURAIS

RESUMO DA CAMPANHA DE ERRADICAÇÃO DO "AEDES AEGYPTI" NO BRASIL

ESTADO DE MINAS GERAIS.....

Resultados dos trabalhos de Levantamento de Índice e Erradicação efetuados em cada município inicialmente positivo

Nº de ordem	MUNICÍPIOS POSITIVOS	LEVANTAMENTO DE ÍNDICE				TRABALHO DE ERRADICAÇÃO			
		Data em que terminou	Prédios		Data de início	Ciclos trabalh.	Última inspeção		C/aegypti
			Existentes	Inspecionados			Data do término	Prédios inspec.	
	Nome do município		Total	C/aegypti	Nº apl. DDT	Nº ver. neg.	Total	C/aegypti	
61	Jequitinhonha.....	8-1942	1 086	146	1-1937	0	955	-	
62	Joaíma.....	4-1941	706	1	6-1941	0	769	-	
63	João Ribeiro (Atual Entre Rios de Minas).....	6-1943	1 487	2	2-1938	0	463	-	
64	Juiz de Fora.....	9-1943	12 326	199	4-1937	0	1 573	-	
65	Ladainha.....	9-1935	394	16	9-1935	0	389	-	
66	Lagoa Santa.....	12-1941	584	2	10-1945	0	452	-	
67	Lavras.....	9-1944	2 330	54	2-1936	0	2 679	-	
68	Leopoldina.....	4-1942	1 237	67	2-1931	0	1 500	-	
69	Lima Duarte.....	10-1942	799	1	4-1945	0	306	-	
70	Manga.....	8-1945	1 196	13	5-1937	0	345	-	
71	Manhuaçu.....	8-1942	1 435	71	4-1931	0	1 157	-	
72	Manhumirim.....	7-1942	1 401	61	4-1931	0	928	-	
73	Mar de Espanha.....	11-1942	816	131	8-1936	0	783	-	
74	Marilena.....	8-1942	2 470	1	11-1945	0	292	-	
75	Martinho Campos.....	6-1937	476	21	8-1937	0	446	-	
76	Matheus Leme.....	9-1944	911	1	11-1945	0	164	-	
77	Matias Barbosa.....	8-1943	1 131	25	4-1937	0	241	-	
78	Mateusinhos.....	12-1941	835	8	5-1937	0	211	-	
79	Medina.....	7-1942	646	3	3-1941	0	234	-	
80	Mercês.....	3-1943	522	5	4-1945	0	511	-	
81	Miradouro.....	5-1942	383	2	8-1936	0	435	-	
82	Miraflores.....	4-1942	516	65	2-1931	0	26	-	
83	Monte Alegre de Minas.....	3-1943	492	66	4-1935	0	494	-	
84	Monte Belo.....	11-1942	568	3	2-1936	0	288	-	
85	Montes Claros.....	11-1942	3 626	147	4-1937	0	127	-	
86	Monte Santo de Minas.....	2-1943	900	10	12-1935	0	1 093	-	
87	Muriae.....	5-1942	1 999	251	3-1931	0	422	-	
88	Nepomuceno.....	3-1942	702	26	3-1936	0	742	-	
89	Nova Lima.....	5-1942	4 248	157	7-1936	0	1 656	-	
90	Palma.....	2-1942	853	57	2-1931	0	219	-	

M.S. - DEPARTAMENTO NACIONAL DE ENDEMIAS RURAIS

RESUMO DA CAMPANHA DE ERRADICAÇÃO DO "AEDES AEGYPTI" NO BRASIL

ESTADO DE **MINAS GERAIS**

Resultados dos trabalhos de Levantamento de Índice e Erradicação efetuados em cada município inicialmente positivo

Nº de ordem	MUNICÍPIOS POSITIVOS	LEVANTAMENTO DE ÍNDICE				TRABALHO DE ERRADICAÇÃO			
		Data em que terminou	Prédios		Data de início	Ciclos de trabalho		Última inspeção	
			Existentes	Inspecionados		Nº apl. DDF	Nº ver. neg.	Data do término	Prédios inspec.
		Total		C/aegypti		Total	C/aegypti		
91	Pará de Minas.....	2 524	2 524	1	11-1945	•	•	3-1946	99
92	Paranopeba.....	1 869	1 869	8	10-1940	•	•	12-1940	285
93	Passos.....	1 800	225	24	12-1935	•	•	7-1945	2 778
94	Pedro Leopoldo.....	1 524	1 524	30	7-1940	•	•	8-1944	532
95	Perdões.....	1 053	1 053	65	3-1936	•	•	11-1945	342
96	Pimenta.....	1 306	1 306	13	11-1945	•	•	11-1945	165
97	Pirapetinga.....	1 334	1 334	40	10-1940	•	•	10-1945	385
98	Pirapora.....	2 657	2 657	121	4-1937	•	•	12-1935	114
99	Pitangui.....	2 944	2 944	24	4-1937	•	•	11-1945	1 062
100	Posto Nova.....	4 825	4 825	62	8-1936	•	•	11-1945	2 757
101	Poté.....	382	371	13	9-1935	•	•	5-1945	153
102	Raposos.....	581	581	12	7-1936	•	•	7-1944	1 668
103	Raul Soares.....	1 257	1 257	37	8-1936	•	•	11-1945	1 068
104	Recreio.....	448	1 385	96	2-1931	•	•	12-1930	763
105	Resplendor.....	661	661	72	4-1936	•	•	3-1945	636
106	Ribeirão Vermelho.....	660	565	73	3-1936	•	•	11-1945	660
107	Rio Acima.....	290	142	11	11-1945	•	•	7-1944	222
108	Rio Casca.....	1 164	1 164	55	4-1937	•	•	11-1945	716
109	Rio Novo.....	1 241	1 241	141	8-1936	•	•	8-1944	307
110	Rio Pombe.....	1 404	1 404	17	8-1936	•	•	10-1945	726
111	Rio Preto.....	584	984	41	4-1937	•	•	10-1945	386
112	Rubia.....	308	308	3	4-1937	•	•	6-1945	555
113	Seberá.....	1 885	1 885	105	4-1936	•	•	6-1944	885
114	Sacramento.....	1 114	1 114	45	5-1935	•	•	7-1945	922
115	Santa Bárbara.....	1 329	1 329	18	4-1936	•	•	7-1934	322
116	Santa Luzia.....	2 711	2 711	10	4-1937	•	•	9-1934	523
117	Santa Rita de Jacutinga.....	347	347	36	4-1937	•	•	10-1945	428
118	Santo Antônio do Monte.....	829	829	1	12-1945	•	•	12-1945	683
119	Santos Dumont.....	3 080	3 080	5	3-1945	•	•	8-1944	747
120	São Francisco.....	1 324	1 324	30	4-1937	•	•	12-1948	606

M.S. - DEPARTAMENTO NACIONAL DE ENDEMIAS RURAIS

RESUMO DA CAMPANHA DE ERRADICAÇÃO DO "AEDES AEGYPTI" NO BRASIL

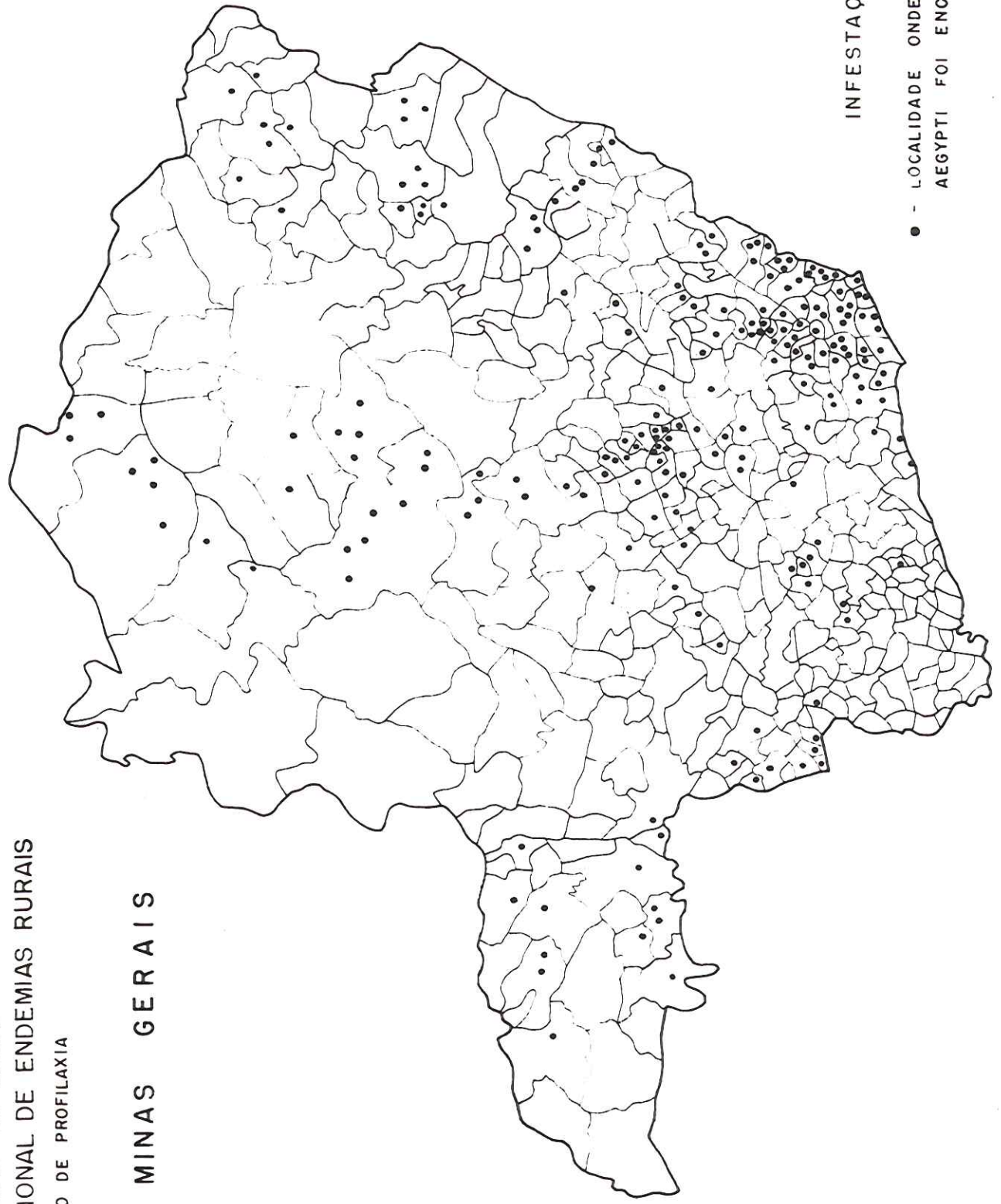
ESTADO DE MINAS GERAIS

Resultados dos trabalhos de Levantamento de Índice e Erradicação efetuados em cada município inicialmente positivo

Nº de ordem	MUNICÍPIOS POSITIVOS	LEVANTAMENTO DE ÍNDICE				TRABALHO DE ERRADICAÇÃO			
		Data em que terminou	Existentes	Prédios		Data de início	Ciclos trabalh.	Última inspeção	
				Total	C/aegypti			Data do término	Prédios inspec.
	Nome do município					Nº apl. DDT	Nº ver. neg.	Total	C/aegypti
121	São Geraldo.....	2-1937	570	344	35	12-1937	•	570	-
122	São João del Rei.....	5-1943	5 562	5 562	98	3-1937	•	4 755	-
123	São João Nepomuceno.....	2-1947	1 871	1 871	270	8-1936	•	613	-
124	São Pedro dos Ferros.....	3-1937	409	397	42	4-1937	•	442	-
125	São Romão.....	8-1944	608	608	4	5-1937	•	201	-
126	São Sebastião do Paraíso.....	3-1943	2 063	607	22	7-1935	•	2 335	-
127	São Tomé de Aquino.....	7-1935	535	104	10	7-1935	•	80	-
128	Souador Firmino.....	12-1942	475	475	4	11-1945	•	443	-
129	Sete Lagoas.....	1-1942	2 065	2 065	17	5-1937	•	4 180	-
130	Soledade de Minas.....	5-1942	516	441	15	2-1936	•	565	-
131	Teixeiras.....	2-1943	760	760	2	12-1945	•	508	-
132	Teófilo Otoni.....	8-1942	2 576	2 576	213	6-1935	•	3 493	-
133	Tocantins.....	2-1937	321	284	24	5-1937	•	261	-
134	Tombos.....	3-1947	620	620	65	3-1931	•	618	-
135	Três Corações.....	5-1942	1 570	645	44	1-1936	•	2 034	-
136	Tumiritinga.....	4-1936	127	76	18	4-1936	•	476	-
137	Uba.....	11-1942	2 015	742	5	4-1937	•	2 590	-
138	Uberaba.....	6-1943	3 927	3 200	301	3-1935	•	10 764	-
139	Uberlândia.....	3-1943	2 582	1 760	190	3-1935	•	7 066	-
140	Varginha.....	5-1942	2 575	2 460	218	1-1936	•	3 198	-
141	Vespasiano.....	8-1936	365	182	8	5-1937	•	234	-
142	Vigosa.....	2-1943	1 947	1 947	72	4-1937	•	1 331	-
143	Visconde do Rio Branco.....	12-1942	1 637	1 637	99	4-1937	•	551	-
144	Volta Grande.....	1-1942	441	441	17	10-1940	•	345	-
	T O T A L.....	9-1949	224 321	191 321	7 524	2-1931	•	132 995	-

MINISTÉRIO DA SAÚDE
DEPARTAMENTO NACIONAL DE ENDEMIAS RURAIS
DIVISÃO DE PROFILAXIA

ESTADO DE MINAS GERAIS



INFESTAÇÃO INICIAL

● - LOCALIDADE ONDE O AÉDES (STEGOMYIA)
AEGYPTI FOI ENCONTRADO

RESUMO DA CAMPANHA DE ERRADICAÇÃO DO "AEDES AEGYPTI" NO BRASIL

ESTADO DE PIAUÍ

Resultados dos trabalhos de Levantamento de Índice e Erradicação efetuados em cada município inicialmente positivo

Nº de ordem	MUNICÍPIOS POSITIVOS	LEVANTAMENTO DE ÍNDICE				TRABALHO DE ERRADICAÇÃO				
		Data em que terminou	Prédios		Data de início	Ciclos de trabalho	Última inspeção		C/aegypti	
			Existentes	Total			Data do termino	Prédios inspec.		
1	Abacateuba.....	10-1943	1 673	1 673	11-1951	0	0	7-1950	1 023	*
2	Acará.....	4-1948	1 330	1 330	10-1944	0	0	4-1950	10	*
3	Albuquerque.....	12-1944	1 838	1 838	10-1944	17	17	12-1950	794	*
4	Almeirim.....	8-1948	675	675	9-1956	11	11	12-1950	157	*
5	Altamira.....	8-1944	885	885	8-1942	27	27	12-1948	364	*
6	Amatuba.....	12-1944	455	455	12-1951	34	34	5-1950	782	*
7	Ananias.....	12-1944	334	334	5-1959	30	30	4-1950	299	*
8	Araripe.....	4-1944	29	289	2-1929	221	221	3-1951	1 865	*
9	Barra.....	6-1950	2 936	2 936	9-1951	63	63	6-1950	2 295	*
10	Barra.....	7-1946	2 692	2 692	12-1951	14	14	7-1950	732	*
11	Barra.....	8-1945	1 522	1 522	11-1951	7	7	6-1950	1 360	*
12	Barra.....	7-1947	1 149	1 149	11-1956	6	6	8-1950	63	*
13	Barra.....	5-1947	1 462	1 462	11-1951	40	40	5-1950	1 017	*
14	Barra.....	6-1945	2 724	2 724	8-1942	64	64	6-1950	636	*
15	Barra.....	12-1946	676	676	1-1955	4	4	11-1950	177	*
16	Barra.....	1-1944	1 123	1 123	10-1942	4	4	9-1950	401	*
17	Barra.....	11-1950	580	580	7-1957	4	4	11-1950	153	*
18	Barra.....	12-1944	2 268	2 268	11-1951	48	48	6-1950	1 046	*
19	Barra.....	5-1944	275	275	12-1959	20	20	7-1950	1 197	*
20	Barra.....	6-1944	2 021	2 021	7-1941	13	13	8-1950	123	*
21	Barra.....	12-1947	1 314	1 314	8-1942	7	7	12-1950	384	*
22	Barra.....	12-1943	899	899	11-1951	27	27	5-1950	788	*
23	Barra.....	8-1950	2 045	2 045	8-1956	86	86	8-1950	2 210	*
24	Barra.....	11-1944	1 492	1 492	1-1952	7	7	6-1950	419	*
25	Barra.....	6-1945	2 463	2 463	1-1952	30	30	6-1950	644	*
26	Barra.....	7-1946	299	299	9-1956	5	5	8-1950	153	*
27	Barra.....	11-1945	1 692	1 692	10-1944	14	14	10-1950	555	*
28	Barra.....	3-1947	410	410	11-1944	1	1	2-1950	56	*
29	Barra.....	10-1947	671	671	5-1952	28	28	6-1950	769	*
30	Barra.....	12-1944	2 252	2 252	9-1954	76	76	11-1950	719	*

* - Erradicação à base de petróleo.

RESUMO DA CAMPANHA DE ERRADICAÇÃO DO "AEDES AEGYPTI" NO BRASIL

ESTADO DE PARA

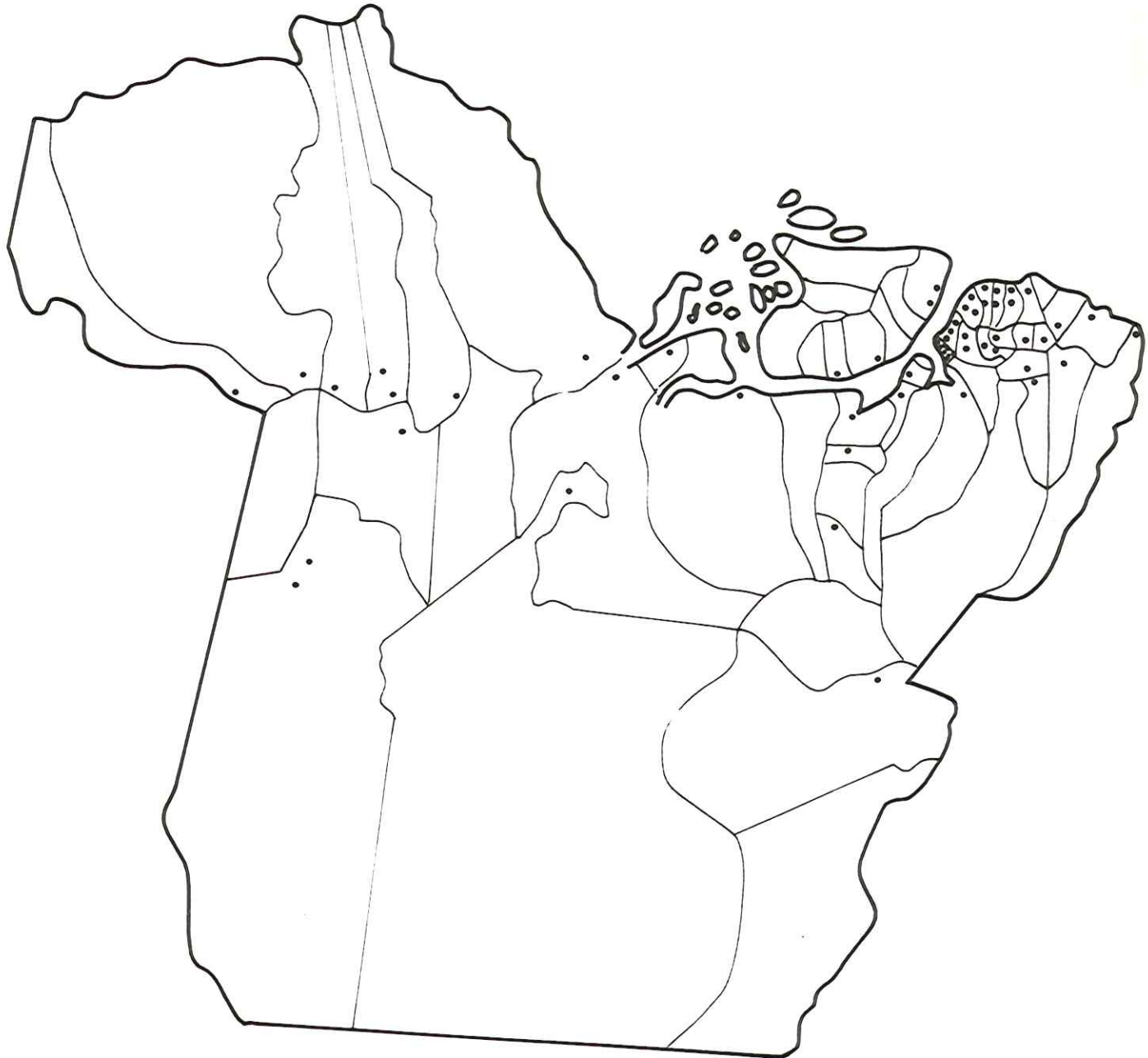
Resultados dos trabalhos de Levantamento de Índice e Erradicação efetuados em cada município inicialmente positivo

Nº de ordem	MUNICÍPIOS POSITIVOS	LEVANTAMENTO DE ÍNDICE				TRABALHO DE ERRADICAÇÃO			
		Data em que terminou	Prédios		Data de início	Ciclos de trabalho	Última inspeção		C/aegypti
			Existentes	Inspecionados			Data de termino	Prédios inspec.	
			Total	C/aegypti		Nº apl. DDT	Nº ver. neg.	Total	
31	Orizânia.....	5-1947	679	13	10-1946	*	*	593	-
32	Ourém.....	8-1945	933	5	3-1941	*	*	204	-
33	Portel.....	11-1945	1 283	1	1-1935	*	*	27	-
34	Porto de Mós.....	9-1948	211	1	8-1936	*	*	16	-
35	Santaron.....	7-1949	6 163	128	9-1934	*	*	3 086	-
36	São Antônio de Odivelas.....	1-1945	1 525	13	8-1942	*	*	632	-
37	São Sebastião da Boa Vista.....	6-1944	344	2	8-1934	*	*	80	-
38	Souro.....	3-1944	2 426	49	11-1931	*	*	391	-
39	Tacuruí.....	8-1950	217	4	5-1936	*	*	461	-
40	Vigia.....	7-1950	3 680	53	11-1931	*	*	1 679	-
41	Viseu.....	9-1945	2 207	12	11-1931	*	*	279	-
	TOTAL.....	11-1950	60 312	1 194	2-1929	*	*	27 509	-

* - Erradicação à base de petróleo.

MINISTÉRIO DA SAÚDE
DEPARTAMENTO NACIONAL DE ENDEMIAS RURAIS
DIVISÃO DE PROFILAXIA

ESTADO DO PARÁ



INFESTAÇÃO INICIAL

● - LOCALIDADE ONDE O AÉDES (STEGOMYIA) AEGYPTI FOI ENCONTRADO

RESUMO DA CAMPANHA DE ERRADICAÇÃO DO "AEDES AEGYPTI" NO BRASIL

ESTADO DE PARANÁ

Resultados dos trabalhos de Levantamento de Índice e Erradicação efetuados em cada município inicialmente positivo

Nº de ordem	MUNICÍPIOS POSITIVOS	LEVANTAMENTO DE ÍNDICE				TRABALHO DE ERRADICAÇÃO				
		Data em que terminou	Existentes	Prédios		Data de início	Ciclos de trabalh.		Última inspeção	
				Total	C/aegypti		Nº apl. DDT	Nº ver. neg.	Data do término	Prédios inspec.
1	Alegoa Grande.....	4-1945	7 162	6 318	390	*	*	1-1953	Total	9 872
2	Alegoa Nova.....	2-1944	6 680	6 149	279	*	*	6-1956		3 910
3	Antenor Navarro.....	5-1949	11 841	11 841	722	3	2	10-1953		16 751
4	Araruna.....	12-1945	7 660	7 660	599	*	*	9-1955		11 735
5	Areia.....	7-1945	10 609	10 609	435	*	*	7-1954		15 171
6	Bananeiras.....	6-1945	13 175	13 175	640	*	*	7-1954		12 849
7	Benito de Santa Fé.....	9-1949	2 054	1 737	157	3	3	7-1955		1 848
8	Bréje do Cruz.....	1-1949	5 009	4 362	722	3	3	12-1955		6 214
9	Cabeceiras.....	12-1949	8 215	7 853	710	3	2	12-1955		9 743
10	Caçara.....	6-1945	9 698	7 431	517	*	*	6-1956		4 288
11	Cajazeiras.....	7-1949	9 423	9 423	594	3	3	12-1954		6 437
12	Campina Grande.....	6-1950	41 490	35 418	1 865	3	2	2-1958		3 359
13	Catolé do Rocha.....	4-1949	8 431	7 633	1 431	3	3	9-1955		10 383
14	Conceição.....	10-1949	5 507	5 209	833	4	4	7-1955		3 028
15	Crux do Espírito Santo.....	1-1943	9 575	7 489	78	3	3	1-1953		4 234
16	Cuité.....	12-1946	5 976	5 976	566	*	*	8-1954		6 007
17	Esperança.....	5-1944	3 925	3 925	229	*	*	11-1954		4 504
18	Guarabira.....	6-1943	21 260	16 903	1 618	*	*	12-1954		12 421
19	Inga.....	3-1943	7 405	6 246	791	*	*	10-1955		5 455
20	Itabaiana.....	6-1945	18 582	9 316	1 163	3	4	8-1954		7 554
21	Itaporanga.....	9-1949	7 387	6 546	954	2	2	6-1956		4 173
22	Jatobá (Atual São José de Piranhas).....	10-1949	4 454	4 454	201	3	3	5-1953		5 840
23	João Pessoa.....	11-1942	29 445	16 604	7 096	*	*	2-1958		2 894
24	Maranguape.....	8-1943	13 350	13 350	249	*	*	12-1953		10 545
25	Monteiro.....	12-1949	14 871	12 967	1 636	4	4	6-1956		4 238
26	Patos.....	5-1949	12 045	9 024	1 155	3	4	12-1957		14 324
27	Pianco.....	9-1949	12 786	11 206	2 787	3	3	12-1954		9 835
28	Picuí.....	4-1947	6 677	5 499	480	4	4	12-1955		7 543
29	Pilar.....	9-1949	10 457	10 457	603	*	*	1-1953		8 122
30	Pombal.....	5-1949	11 570	10 484	2 023	2	3	6-1956		8 819

* - Erradicação à base de petróleo.

M.S. - DEPARTAMENTO NACIONAL DE ENDEMIAS RURAIS

RESUMO DA CAMPANHA DE ERRADICAÇÃO DO "AEDES AEGYPTI" NO BRASIL

ESTADO DE PERNAMBUCO

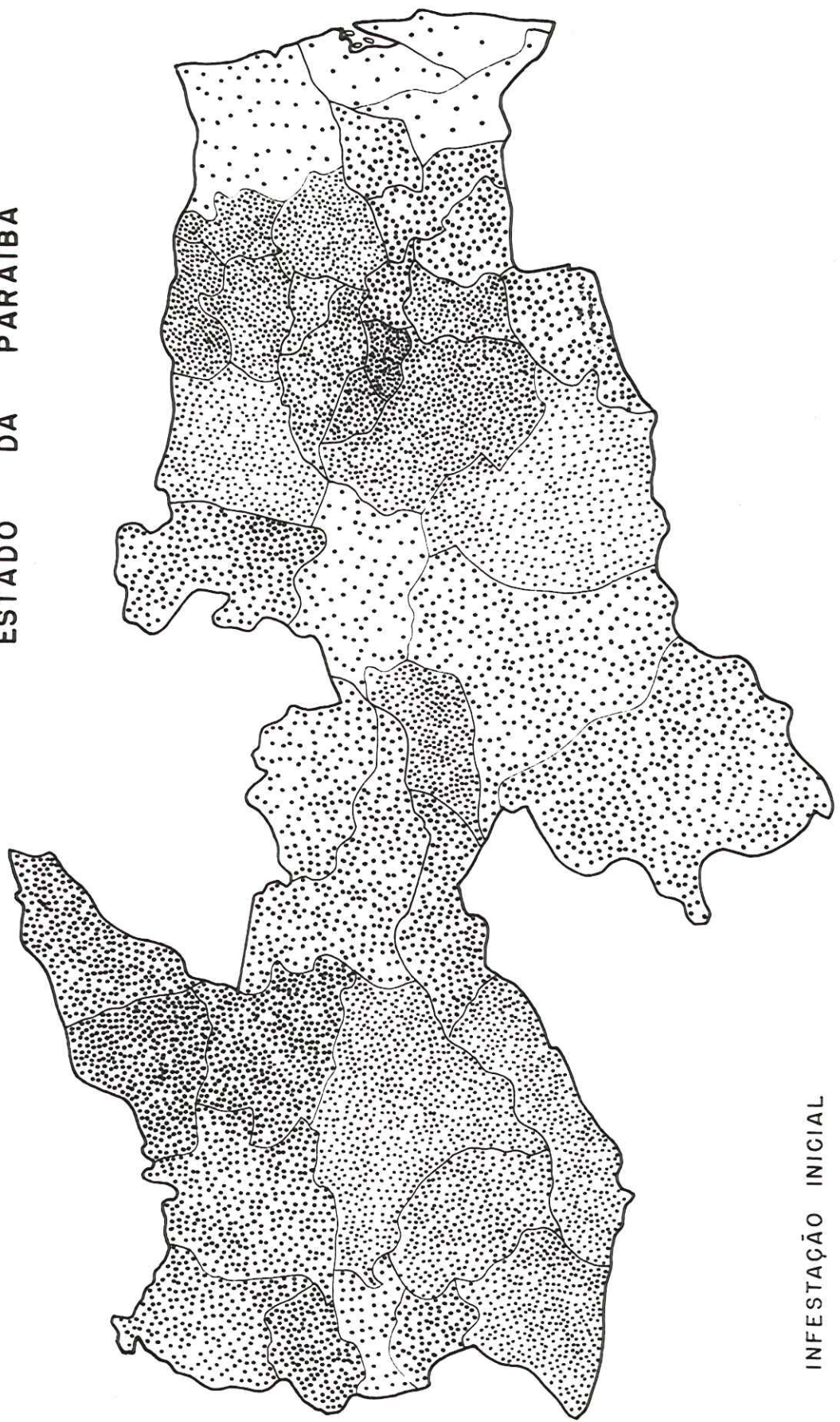
Resultados dos trabalhos de Levantamento de Índice e Erradicação efetuados em cada município inicialmente positivo

Nº de ordem	MUNICÍPIOS POSITIVOS	LEVANTAMENTO DE ÍNDICE			TRABALHO DE ERRADICAÇÃO				
		Data em que terminou	Prédios		Data do início	Ciclos de trabalh.		Última inspeção	
			Existentes	Inspecionados		Nº apl. DDT	Nº ver. neg.	Data do término	Prédios inspec.
			Total	C/aegypti		Total	C/aegypti		
31	Princesa Isabel.....	10-1949	10 828	1 551	10-1949	3	2	11-1954	9 273
32	Santa Luzia.....	2-1949	6 232	505	2-1949	3	3	12-1955	5 186
33	Santa Rita.....	3-1943	6 839	122	9-1930	*	*	1-1953	12 733
34	São João de Garípi.....	9-1949	8 824	832	9-1949	3	3	9-1955	6 461
35	Sapé.....	7-1945	11 360	528	10-1930	3	3	12-1952	14 892
36	Serraria.....	12-1944	8 049	366	3-1945	*	*	8-1954	5 691
37	Soledade.....	3-1947	4 744	4 017	5-1947	*	*	12-1955	5 557
38	Souza.....	5-1949	14 650	13 013	5-1949	3	2	6-1956	3 085
39	Taperoá.....	5-1949	4 441	872	5-1949	3	3	8-1954	4 099
40	Teixeira.....	10-1949	8 337	7 699	10-1949	4	3	7-1956	350
41	Umbuzeiro.....	1-1943	11 842	121	1-1943	*	*	7-1955	7 701
	TOTAL.....	6-1950	432 865	39 343	4-1926	77	73	2-1958	329 524

* - Erradicação à base de petróleo.

MINISTÉRIO DA SAÚDE
DEPARTAMENTO NACIONAL DE ENDEMIAS RURAIS
DIVISÃO DE PROFILAXIA

ESTADO DA PARAÍBA



INFESTAÇÃO INICIAL

• - LOCALIDADE ONDE O AÊDES (STEGOMYIA) AEGYPTI FOI ENCONTRADO

M.S. - DEPARTAMENTO NACIONAL DE ENDEMIAS RURAIS

RESUMO DA CAMPANHA DE ERRADICAÇÃO DO "AEDES AEGYPTI" NO BRASIL

ESTADO DE PANAMÁ

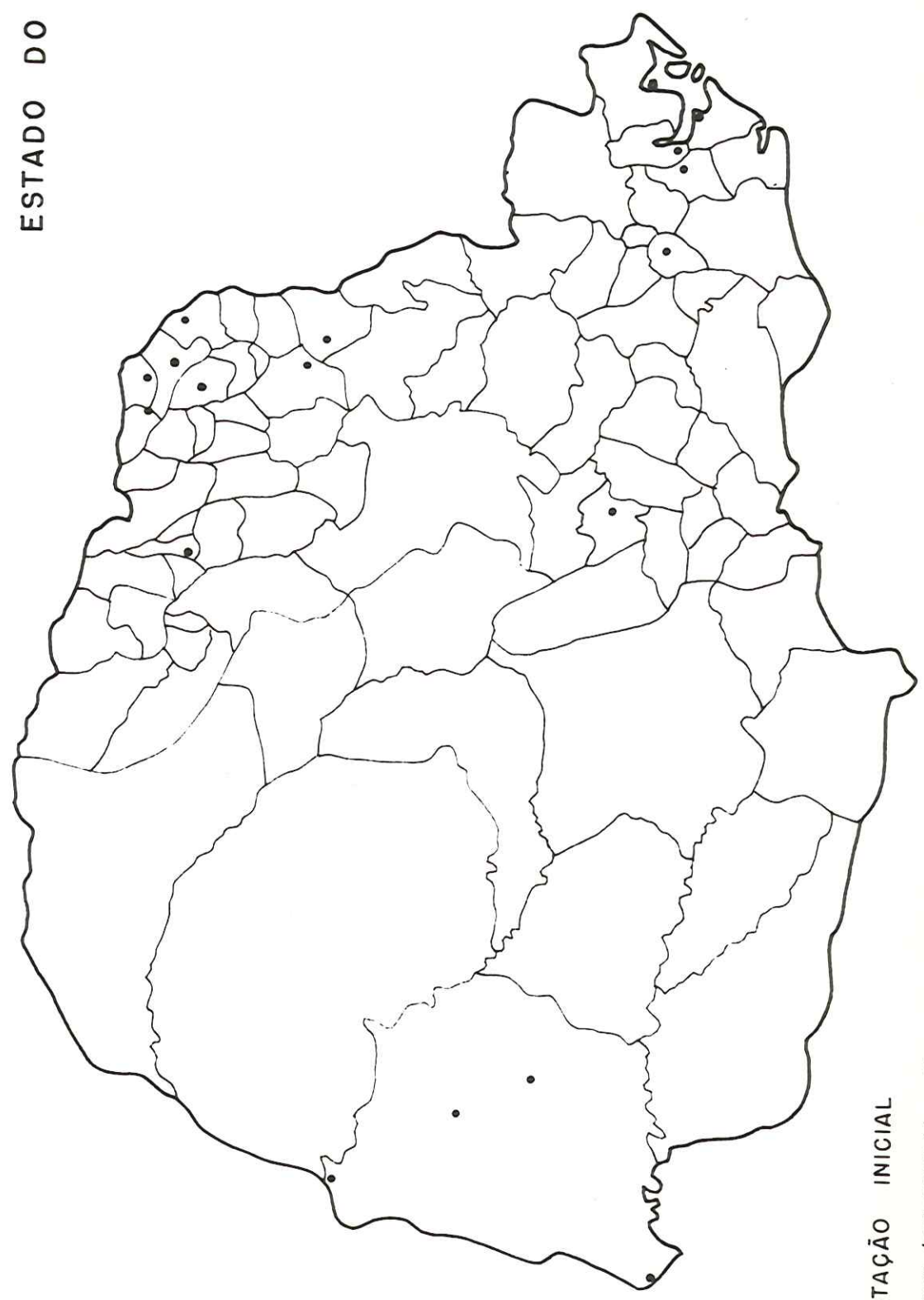
Resultados dos trabalhos de Levantamento de Índice e Erradicação efetuados em cada município inicialmente positivo

Nº de ordem	MUNICÍPIOS POSITIVOS	LEVANTAMENTO DE ÍNDICE				TRABALHO DE ERRADICAÇÃO			
		Data em que terminou	Existentes	Prédios		Data de início	Ciclos de trabalho		Última inspeção
				Total	C/aegypti		Nº apl. DDT	Nº ver. neg.	
1	André.....	3-1947	236	2	236	5-1936	*	11-1948	101
2	Antonina.....	11-1942	1 204	57	147	4-1936	*	8-1954	490
3	Cambará.....	3-1936	1 017	68	771	3-1936	*	11-1948	501
4	Caritiba.....	8-1945	17 072	1	594	3-1936	*	8-1945	46
5	Fos do Iguaçu.....	8-1945	1 312	24	1	4-1937	*	11-1936	160
6	Imbituva.....	10-1947	410	1	248	6-1936	*	10-1947	73
7	Jacarezinho.....	11-1942	1 040	154	1 016	3-1936	*	9-1948	731
8	Jataizinho.....	4-1936	175	10	175	4-1936	*	11-1948	240
9	Morrotes.....	6-1936	462	149	229	4-1936	*	8-1954	584
10	Paranaguá.....	11-1945	2 439	301	2 395	4-1936	*	7-1954	1 380
11	Ribeirão Claro.....	3-1936	503	49	470	3-1936	*	10-1948	391
12	Santo Antônio da Platina.....	11-1942	668	13	668	3-1936	*	10-1948	675
13	Tomazina.....	11-1947	419	2	419	8-1936	*	11-1947	78
14	Venceslau Braz.....	11-1947	393	4	393	8-1936	*	11-1947	39
	TOTAL.....	11-1947	27 432	735	9 595	3-1936	*	11-1956	5 689

* - Erradicação à base de petróleo

MINISTÉRIO DA SAÚDE
DEPARTAMENTO NACIONAL DE ENDEMIAS RURAIS
DIVISÃO DE PROFILAXIA

ESTADO DO PARANÁ



INFESTAÇÃO INICIAL

● - LOCALIDADE ONDE O AÉDES (STEGOMYIA) AEGYPTI FOI ENCONTRADO

RESUMO DA CAMPANHA DE ERRADICAÇÃO DO "AEDES AEGYPTI" NO BRASIL

ESTADO DE PERNAMBUCO

Resultados dos trabalhos de Levantamento de Índice e Erradicação efetuados em cada município inicialmente positivo

Nº de ordem	MUNICÍPIOS POSITIVOS	LEVANTAMENTO DE ÍNDICE				TRABALHO DE ERRADICAÇÃO			
		Data em que terminou	Prédios		Data de início	Ciclos de trabalho	Última inspeção		C/aegypti
			Existentes	Inspeccionados			Data de termino	Prédios inspecção	
1	Afogados da Ingazeira.....	11-1949	5 052	5 052	11-1949	3	10-1955	7 139	-
2	Agrestina.....	1-1951	4 669	4 669	1-1951	*	12-1955	5 285	-
3	Água Preta.....	12-1953	10 262	10 262	12-1953	*	12-1953	16 116	-
4	Águas Belas.....	5-1950	12 150	12 150	5-1950	2	7-1954	15 318	-
5	Alagoinha.....	8-1949	1 806	1 806	5-1949	*	5-1955	1 852	-
6	Aliança.....	4-1950	10 143	10 143	7-1941	3	12-1955	9 485	-
7	Altinho.....	9-1952	11 300	11 300	4-1932	*	9-1952	17 604	-
8	Amaraji.....	12-1953	8 634	8 634	12-1931	*	12-1953	13 095	-
9	Angelim.....	2-1951	7 497	7 497	12-1931	*	12-1955	9 060	-
10	Araripina.....	8-1950	6 714	6 714	8-1950	2	10-1953	8 322	-
11	Arcos.....	9-1949	2 148	2 148	9-1949	2	10-1956	2 552	-
12	Barreiros.....	6-1953	7 065	7 065	12-1930	*	6-1953	11 791	-
13	Belo Jardim.....	12-1950	11 303	11 303	11-1947	*	10-1956	616	-
14	Bezerros.....	12-1953	25 101	25 101	7-1942	*	10-1956	1 292	-
15	Bodoco.....	6-1950	5 200	5 200	6-1950	2	12-1954	6 364	-
16	Bom Conselho.....	9-1950	17 573	17 573	8-1950	2	9-1956	249	-
17	Bom Jardim.....	4-1953	19 570	13 570	12-1941	*	4-1953	7 764	-
18	Bonito.....	11-1952	11 423	11 423	3-1931	*	8-1956	1 053	-
19	Brejo da Madre de Deus.....	8-1950	10 873	10 873	2-1947	4	12-1955	11 477	-
20	Buique.....	3-1950	8 293	8 293	3-1950	2	12-1954	11 571	-
21	Cabo.....	10-1951	11 019	11 019	8-1929	*	9-1955	14 490	-
22	Cabrobo.....	5-1950	2 560	2 560	7-1932	*	7-1954	3 476	-
23	Canhotinho.....	9-1952	9 602	9 602	5-1930	*	10-1956	167	-
24	Carpina.....	4-1952	7 549	7 549	11-1941	4	10-1956	3 202	-
25	Caruaru.....	10-1953	26 729	26 729	5-1942	*	10-1953	47 295	-
26	Catende.....	6-1952	6 087	6 087	11-1930	*	10-1955	4 237	-
27	Coripos (Atual Santa Maria da Boa Vista).....	5-1950	2 690	2 690	5-1950	3	7-1955	3 568	-
28	Correntes.....	2-1951	10 397	10 397	8-1930	*	5-1954	12 207	-
29	Custódia.....	1-1950	5 563	5 563	1-1950	2	12-1955	8 600	-
30	Escada.....	12-1953	7 889	7 889	12-1930	*	12-1953	12 385	-

* - Erradicação à base da petróleo.

RESUMO DA CAMPANHA DE ERRADICAÇÃO DO "AEDES AEGYPTI" NO BRASIL

ESTADO DE PERNAMBUCO

Resultados dos trabalhos de Levantamento de Índice e Erradicação efetuados em cada município inicialmente positivo

Nº de ordem	MUNICÍPIOS POSITIVOS	LEVANTAMENTO DE ÍNDICE				TRABALHO DE ERRADICAÇÃO			
		Data em que terminou	Prédios		Data de início	Ciclos de trabalho	Data do término	Última inspeção	
			Existentes	Inspecionados				Nº apl. DDT neg.	Prédios inspec.
31	Bela.....	5-1950	7 755	7 755	5-1950	2	11-1954	6 863	-
32	Flores.....	12-1949	10 199	10 199	12-1949	3	11-1954	6 237	-
33	Floresta.....	3-1950	5 436	5 287	3-1950	2	5-1954	6 693	-
34	Cameloira.....	9-1953	4 826	4 826	12-1950	0	9-1953	6 094	-
35	Garanhuns.....	12-1950	24 321	24 321	3-1959	0	12-1953	33 350	-
36	Gloria de Goitã.....	4-1953	14 695	14 695	2-1941	0	4-1953	2 812	-
37	Goiana.....	1-1951	11 483	11 483	9-1941	3	12-1955	17 191	-
38	Gravatã.....	8-1953	13 004	13 004	9-1942	0	8-1953	22 086	-
39	Igarassu.....	10-1951	12 263	12 263	9-1931	0	9-1956	468	-
40	Imajã.....	4-1950	6 072	6 072	4-1950	2	10-1956	284	-
41	Ipojuca.....	12-1951	7 217	7 217	12-1951	0	10-1954	5 119	-
42	Jaboatão.....	8-1952	10 880	10 880	7-1929	0	8-1952	23 974	-
43	Jatubá (Atual Belém de São Francisco).....	4-1950	2 916	2 916	4-1950	1	5-1955	2 561	-
44	João Alfredo.....	3-1953	9 032	9 032	11-1941	0	3-1953	2 709	-
45	Jurema.....	10-1952	3 379	3 379	1-1952	0	9-1955	3 077	-
46	Laçoã dos Gatos.....	9-1951	2 751	2 751	12-1951	0	7-1954	3 755	-
47	Lajeado.....	3-1951	3 779	3 779	8-1952	0	7-1955	3 904	-
48	Limoeiro.....	12-1951	26 245	26 245	10-1941	2	10-1956	4 480	-
49	Macaparana.....	9-1951	10 188	10 188	1-1942	2	12-1955	3 692	-
50	Manicoré (Atual São José do Belmonte).....	12-1949	6 157	6 157	12-1949	3	7-1955	8 918	-
51	Marajá.....	4-1952	4 865	4 865	1-1952	0	10-1956	509	-
52	Moreno.....	8-1952	5 760	5 760	0-1929	0	12-1955	7 942	-
53	Nazaré da Mata.....	8-1952	13 138	13 138	9-1941	3	10-1955	8 415	-
54	Olandia.....	7-1951	5 977	5 977	11-1923	0	10-1955	20 514	-
55	Orobó.....	3-1951	6 831	6 831	3-1942	0	7-1955	4 061	-
56	Ouricuri.....	7-1950	9 697	9 697	7-1950	2	9-1955	12 479	-
57	Palmaros.....	7-1953	10 519	10 519	5-1950	0	7-1953	15 861	-
58	Palmeirina.....	3-1952	3 258	3 258	12-1951	0	3-1952	4 462	-
59	Panoleão.....	12-1951	10 340	10 340	1-1952	0	12-1955	8 510	-
60	Parnamirim.....	5-1950	2 552	2 552	10-1940	2	5-1954	3 349	-

* - Erradicação à base de petróleo.

M. S. - DEPARTAMENTO NACIONAL DE ENDEMIAS RURAIS

RESUMO DA CAMPANHA DE ERRADICAÇÃO DO "AEDES AEGYPTI" NO BRASIL

ESTADO DE PERNAMBUCO

Resultados dos trabalhos de Levantamento de Índice e Erradicação efetuados em cada município inicialmente positivo

Nº de ordem	MUNICÍPIOS POSITIVOS	LEVANTAMENTO DE ÍNDICE				TRABALHO DE ERRADICAÇÃO					
		Data em que terminou	Prédios		Data de início	Ciclos trabalh.	Última inspeção	Prédios inspec.			
			Existentes	Inspecionados				Total	Data do término	Total	C/aegypt
61	Faudalho.....	9-1952	12 176	12 176	10-1941	3	3	435	*		
62	Paulista.....	10-1952	7 114	7 114	9-1950	*	*	15 092	*		
63	Pedra.....	12-1949	4 180	4 180	12-1949	3	2	6 482	*		
64	Pesqueira.....	11-1948	10 102	10 102	6-1948	3	2	14 269	*		
65	Petrolândia.....	3-1950	4 889	4 889	3-1950	1	2	2 089	*		
66	Petrolina.....	7-1950	6 252	6 252	7-1950	1	2	6 719	*		
67	Quipapá.....	1-1953	8 679	8 679	5-1930	*	*	6 744	*		
68	Recife.....	12-1945	65 067	58 292	11-1923	*	*	98 780	*		
69	Ribeirão.....	10-1953	5 441	5 441	11-1930	*	*	9 213	*		
70	Rio Formoso.....	8-1953	7 893	7 893	12-1931	*	*	11 586	*		
71	Salgueiro.....	1-1950	4 723	4 723	1-1950	2	2	7 261	*		
72	Senharé.....	11-1948	3 175	3 175	6-1932	*	*	4 372	*		
73	São Bento do Una.....	12-1952	12 288	12 288	8-1932	*	*	20 172	*		
74	São Caetano.....	6-1952	7 921	7 921	11-1946	*	*	366	*		
75	São Joaquim do Monte.....	12-1951	7 618	7 618	3-1932	*	*	746	*		
76	São José do Egito.....	12-1949	10 326	10 326	12-1949	2	2	6 435	*		
77	São Lourenço da Mata.....	4-1952	9 071	9 071	3-1941	*	*	3 449	*		
78	Serra Talhada.....	12-1949	9 853	9 853	11-1949	3	2	15 674	*		
79	Serrita.....	4-1950	5 939	5 939	4-1950	2	2	7 078	*		
80	Sertânia.....	2-1950	5 129	5 129	2-1950	2	2	1 547	*		
81	Sirinhaem.....	5-1953	6 154	6 154	12-1931	*	*	9 601	*		
82	Surubia.....	12-1953	11 839	11 839	5-1942	*	*	15 880	*		
83	Tabira.....	12-1949	5 432	5 432	12-1949	3	2	7 626	*		
84	Tembo.....	8-1950	11 078	11 078	3-1942	2	2	20 359	*		
85	Tequaritinga do Norte.....	3-1951	6 949	6 949	8-1942	*	*	3 722	*		
86	Timbaúba.....	10-1948	11 125	11 125	7-1941	3	2	7 562	*		
87	Triunfo.....	12-1949	7 085	7 085	12-1949	2	2	6 499	*		
88	Vertentes.....	7-1953	11 119	11 119	5-1942	*	*	13 163	*		
89	Vicência.....	12-1949	8 082	7 251	8-1941	2	2	5 303	*		

* - Erradicação à base de petróleo.

M.S. - DEPARTAMENTO NACIONAL DE ENDEMIAS RURAIS

RESUMO DA CAMPANHA DE ERRADICAÇÃO DO "AEDES AEGYPTI" NO BRASIL

ESTADO DE PARANÁ

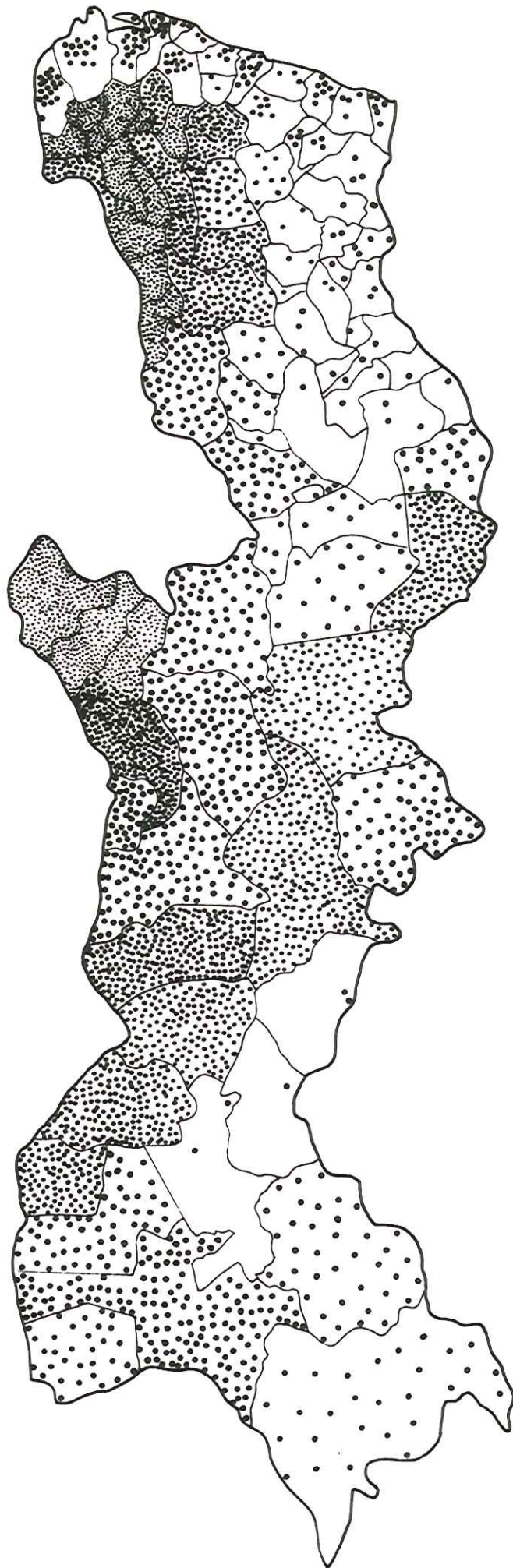
Resultados dos trabalhos de Levantamento de Índice e Erradicação efetuados em cada município inicialmente positivo

Nº de ordem	MUNICÍPIOS POSITIVOS	LEVANTAMENTO DE ÍNDICE				TRABALHO DE ERRADICAÇÃO					
		Data em que terminou	Existentes	Prédios		Data do início	Ciclos trabalh.		Última inspeção		
				Total	C/aegypti		Nº apl. DDT	Nº ver. neg.	Data do término	Prédios inspec.	Total
90	Vitória do Santo Antão.....	2-1953	20 343	20 343	1 314	1-1951	*	*	10-1956	277	-
TOTAL.....		12-1953	853 140	845 683	13 077	11-1953	95	90	12-1956	836 180	-

* - Erradicação à base de petróleo.

MINISTÉRIO DA SAÚDE
DEPARTAMENTO NACIONAL DE ENDEMIAS RURAIS
DIVISÃO DE PROFILAXIA

ESTADO DE PERNAMBUCO



INFESTAÇÃO INICIAL

● - LOCALIDADE ONDE O AÉDES (STEGOMYIA) AEGYPTI FOI ENCONTRADO

M.S. - DEPARTAMENTO NACIONAL DE ENDEMIAS RURAIS

RESUMO DA CAMPANHA DE ERRADICAÇÃO DO "AEDES AEGYPTI" NO BRASIL

ESTADO DE PIAUÍ.....

Resultados dos trabalhos de Levantamento de Índice e Erradicação efetuados em cada município inicialmente positivo

Nº de ordem	MUNICÍPIOS POSITIVOS	LEVANTAMENTO DE ÍNDICE			TRABALHO DE ERRADICAÇÃO			
		Data em que terminou	Existentes	Prédios	Data do início	Ciclos trabalh.		Última inspeção
						Nº apl. DDT	Nº ver. neg.	
		Total		C/aegypti		Total	C/aegypti	
1	Alto Longá.....	11-1944	4 253	7	4-1934	*	1-1950	1 717
2	Altos.....	1-1945	6 088	32	4-1934	*	12-1956	881
3	Amarante.....	5-1947	5 875	105	5-1933	*	5-1953	1 403
4	Barras.....	9-1944	6 970	68	11-1933	*	12-1956	1 971
5	Batalha.....	7-1944	2 304	1	8-1934	*	7-1951	1 271
6	Benedictinos.....	10-1944	4 449	1	3-1934	*	9-1950	194
7	Buriti dos Lopes.....	1-1945	4 932	5	6-1934	*	12-1955	8 216
8	Campo Maior.....	12-1944	11 059	99	12-1931	*	4-1951	14 147
9	Canto de Buriti.....	8-1947	1 964	21	6-1939	*	8-1947	2 141
10	Castelo de Piauí.....	5-1945	3 925	4	9-1934	*	3-1951	5 353
11	Cocal.....	9-1950	2 940	4	11-1931	*	9-1950	4 270
12	Esperantina.....	3-1945	2 988	5	8-1934	*	3-1951	1 348
13	Floriano.....	4-1948	6 597	894	11-1931	*	4-1948	7 476
14	Fronteiras.....	1-1947	1 787	102	3-1933	*	10-1955	4 084
15	Guadalupe.....	6-1948	2 009	1	10-1934	*	6-1948	2 115
16	Jaleós.....	1-1948	4 552	319	10-1931	2	11-1957	393
17	Jerumenha.....	4-1948	2 349	5	9-1934	*	4-1948	2 598
18	José de Freitas.....	2-1945	5 103	80	3-1934	*	12-1950	6 131
19	Luís Corrêa.....	10-1944	4 718	77	10-1931	*	12-1955	4 615
20	Marilândia.....	3-1945	5 979	78	4-1934	*	4-1949	6 673
21	Miguel Alves.....	5-1945	5 095	8	3-1934	*	5-1945	4 636
22	Oeiras.....	5-1945	11 417	117	10-1931	*	1-1950	4 291
23	Parnaíba.....	11-1944	9 094	531	10-1931	*	11-1957	8 903
24	Paulistana.....	5-1947	3 485	81	2-1933	*	12-1948	269
25	Pedro II.....	3-1944	4 319	57	1-1934	*	12-1955	5 816
26	Picos.....	12-1946	8 413	1 315	10-1931	*	12-1955	16 218
27	Pio IX.....	10-1944	1 389	114	5-1933	*	7-1949	1 811
28	Piracuruca.....	5-1944	3 689	23	11-1931	*	8-1955	9 578
29	Piripiri.....	6-1944	3 829	108	8-1933	*	12-1955	9 654
30	Pôrto.....	4-1945	2 885	2	9-1934	*	4-1949	2 227

* - Erradicação à base de petróleo.

M.S. - DEPARTAMENTO NACIONAL DE ENDEMIAS RURAIS

RESUMO DA CAMPANHA DE ERRADICAÇÃO DO "AEDES AEGYPTI" NO BRASIL

ESTADO DE PIAUÍ.....

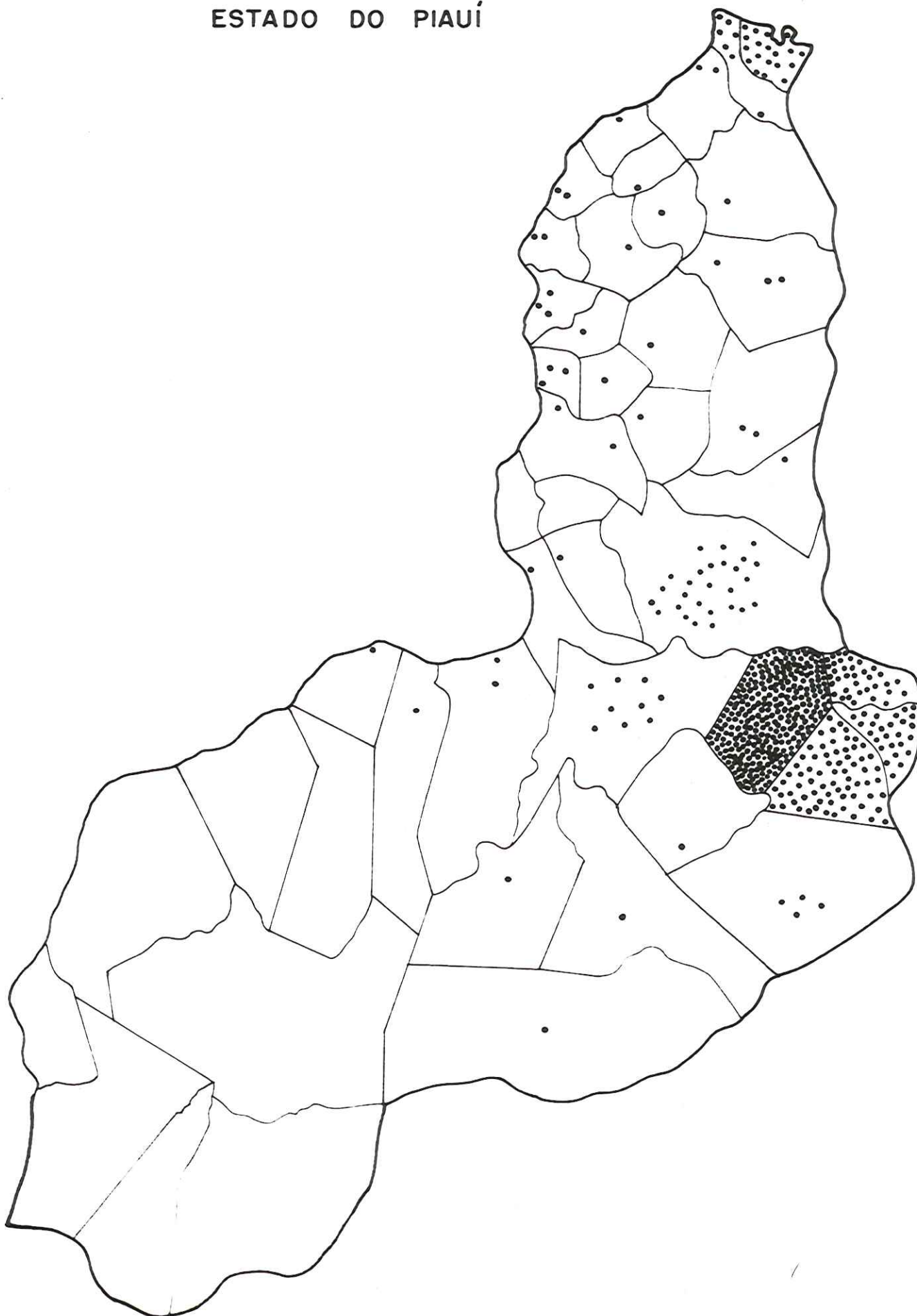
Resultados dos trabalhos de Levantamento de Índice e Erradicação efetuados em cada município inicialmente positivo

Nº de ordem	MUNICÍPIOS POSITIVOS	LEVANTAMENTO DE ÍNDICE				TRABALHO DE ERRADICAÇÃO				
		Data em que terminou	Existentes	Prédios		Data do início	Ciclos trabalh.		Última inspeção	
				Total	C/aegypti		Nº apl. DDT	Nº ver. neg.	Data do término	Prédios inspec.
31	Regeneração.....	8-1944	4 199	4 199	2	1-1934	*	4-1947	3 287	-
32	São João do Piauí.....	8-1947	4 395	4 395	39	11-1933	*	8-1947	4 531	-
33	São Miguel do Tapuê.....	3-1945	4 410	4 410	21	9-1934	*	12-1949	3 302	-
34	São Raimundo Nonato.....	12-1947	7 267	7 267	41	6-1935	*	12-1948	202	-
35	Simplicio Mendes.....	11-1944	4 473	4 473	24	11-1933	*	7-1946	3 152	-
36	Teresina.....	11-1945	18 581	18 581	1 359	9-1931	*	3-1950	4 622	-
37	União.....	7-1945	7 090	7 090	212	4-1933	*	12-1954	6 674	-
38	Uruguí.....	10-1948	2 029	2 029	4	11-1934	*	10-1948	2 176	-
39	Valença do Piauí.....	10-1945	7 661	7 661	204	9-1933	*	3-1952	894	-
T O T A L		9-1950	204 591	203 596	6 170	9-1931	2	3-1958	169 384	-

* - Erradicação à base de petróleo.

MINISTÉRIO DA SAÚDE
DEPARTAMENTO NACIONAL DE ENDEMIAS RURAIS
DIVISÃO DE PROFILAXIA

ESTADO DO PIAUÍ



INFESTAÇÃO INICIAL

• - LOCALIDADE ONDE O AÉDES (STEGOMYIA) AEGYPTI FOI ENCONTRADO

M.S. - DEPARTAMENTO NACIONAL DE ENDEMIAS RURAIS

RESUMO DA CAMPANHA DE ERRADICAÇÃO DO "AEDES AEGYPTI" NO BRASIL

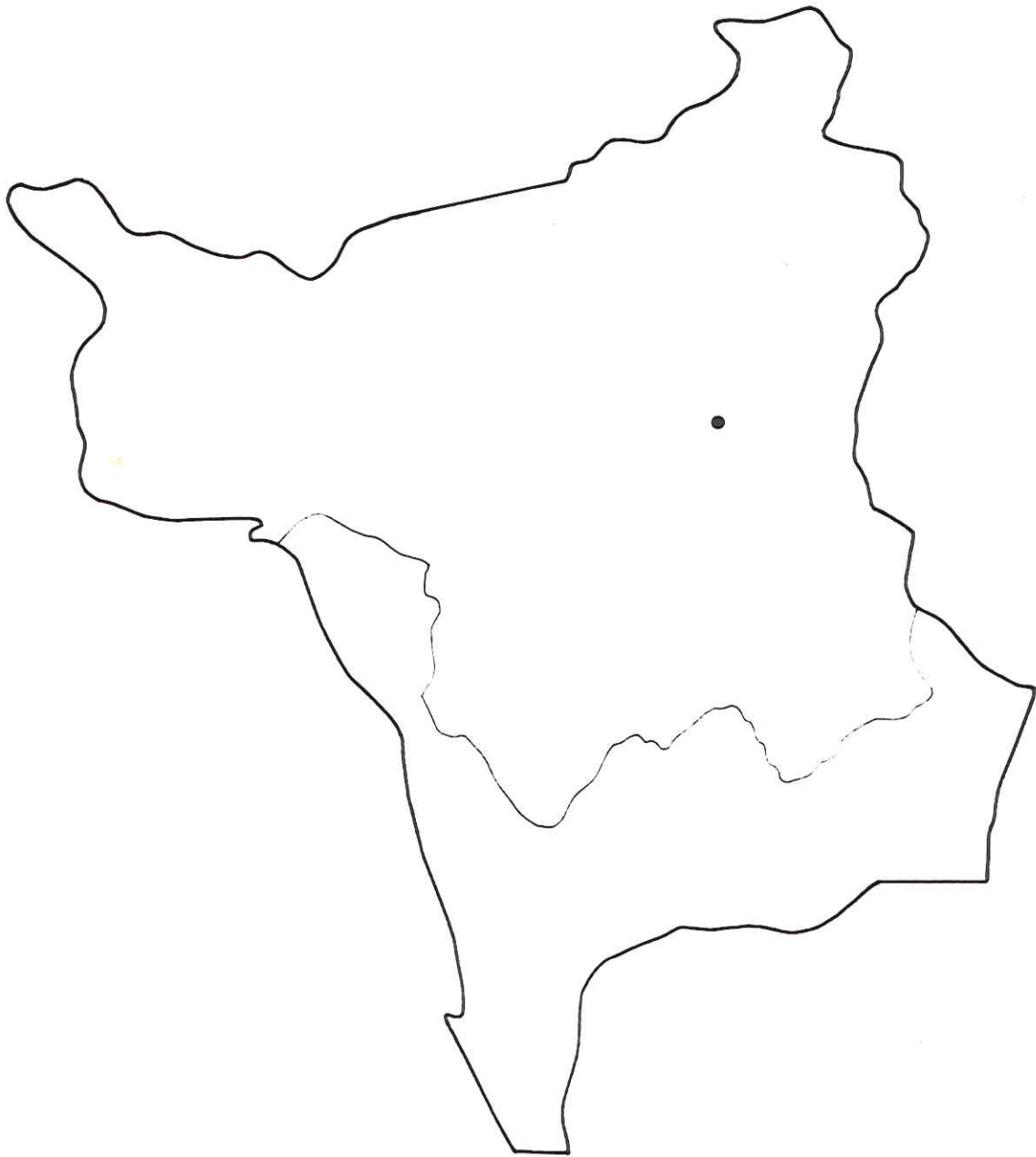
ESTADO DE TERRITÓRIO DO RIO GRANDE

Resultados dos trabalhos de Levantamento de Índice e Erradicação efetuados em cada município inicialmente positivo

Nº de ordem	MUNICÍPIOS POSITIVOS	LEVANTAMENTO DE ÍNDICE			TRABALHO DE ERRADICAÇÃO				
		Data em que terminou	Prédios		Data de início	Ciclos trabalh.	Última inspeção		
			Existentes	Inspeccionados			Data do término	Prédios inspec.	
			Total	C/aegypti		Nº apl. DDT	Total	C/aegypti	
1	Roa Vista.....	11-1949	342	342	2	9-1942	20	2-1951	20
	TOTAL.....	11-1949	342	342	2	9-1942	20	2-1951	20

MINISTÉRIO DA SAÚDE
DEPARTAMENTO NACIONAL DE ENDEMIAS RURAIS
DIVISÃO DE PROFILAXIA

TERRITÓRIO DO RIO BRANCO



INFESTAÇÃO INICIAL

● - LOCALIDADE ONDE O AÊDES (STEGOMYIA) AEGYPTI FOI ENCONTRADO

RESUMO DA CAMPANHA DE ERRADICAÇÃO DO "AEDES AEGYPTI" NO BRASIL

ESTADO DE GOIÁS

Resultados dos trabalhos de Levantamento de Índice e Erradicação efetuados em cada município inicialmente positivo

Nº de ordem	MUNICÍPIOS POSITIVOS Nome do município	LEVANTAMENTO DE ÍNDICE			TRABALHO DE ERRADICAÇÃO			
		Data em que terminou	Prédios		Data do término	Ciclos trabalh.	Última inspeção	
			Existentes	Inspecionados				Nº apl. DDT neg.
		Total		Total	Total	Total	C/aegypti	
1	Acari.....	2-1947	4 616	4 112	536	3	7-1951	1 911
2	Aguiar.....	11-1946	6 093	5 005	1 298	4	7-1951	1 420
3	Alexandria.....	11-1946	3 602	3 374	688	4	7-1951	4 005
4	Angicos.....	12-1946	4 224	4 224	683	*	4-1951	3 271
5	Apodi.....	11-1947	4 480	4 248	808	4	12-1951	3 232
6	Arçua Branca.....	7-1947	3 601	2 980	923	5	8-1951	3 048
7	Assis.....	4-1946	1 434	1 434	199	*	1-1951	2 162
8	Augusto Severo.....	7-1948	4 132	4 060	1 241	3	7-1951	2 793
9	Baixa Verde (Atual João Gama).....	9-1946	5 651	5 651	705	3	7-1951	5 178
10	Caico.....	8-1946	6 180	6 180	514	4	9-1951	1 199
11	Cangaruabam.....	9-1946	3 244	2 729	72	*	5-1951	2 518
12	Carabas.....	11-1947	3 493	3 340	1 112	1	10-1951	3 243
13	Corá Mirim.....	5-1946	6 534	6 534	1 112	5	6-1951	1 557
14	Currás Novos.....	12-1946	6 437	5 904	613	3	8-1951	6 707
15	Florânia.....	7-1946	3 367	3 257	709	3	8-1951	2 146
16	Goianinha.....	7-1946	5 077	4 431	194	*	10-1951	6 369
17	Ipueçu (Nomebrado de S. Matos).....	2-1947	2 571	2 420	493	*	10-1951	1 59
18	Itarobim (Atual Leões).....	11-1946	4 301	4 051	601	*	4-1951	5 241
19	Jardim de Piranhas (Nomebrado de Gaico).....	8-1946	4 833	4 633	204	3	12-1951	1 951
20	Jardim do Seridó.....	11-1946	4 530	4 299	339	3	7-1951	3 013
21	Joazeiro.....	8-1946	2 536	2 456	593	3	7-1951	2 349
22	Luís Gomes.....	7-1946	2 536	2 411	590	3	12-1951	2 107
23	Maciá.....	11-1947	10 907	8 964	468	4	8-1951	10 150
24	Mossoró.....	11-1946	5 955	4 886	1 061	4	9-1951	5 549
25	Martim.....	11-1946	5 443	5 171	1 112	4	12-1951	7 028
26	Mossoró.....	8-1947	9 628	7 241	2 946	4	3-1951	85
27	Natal.....	9-1946	11 838	9 018	356	*	3-1951	9 828
28	Niáia Florentina.....	8-1946	1 984	1 847	51	*	10-1951	1 630
29	Nova Cruz.....	4-1946	6 522	6 522	294	*	8-1951	6 244
30	Parolhas.....	8-1946	4 356	4 199	318	4	12-1951	4 664

* = Erradicação à base do petróleo.

RESUMO DA CAMPANHA DE ERRADICAÇÃO DO "AEDES AEGYPTI" NO BRASIL

ESTADO DE ... RIO GRANDE DO NORTE

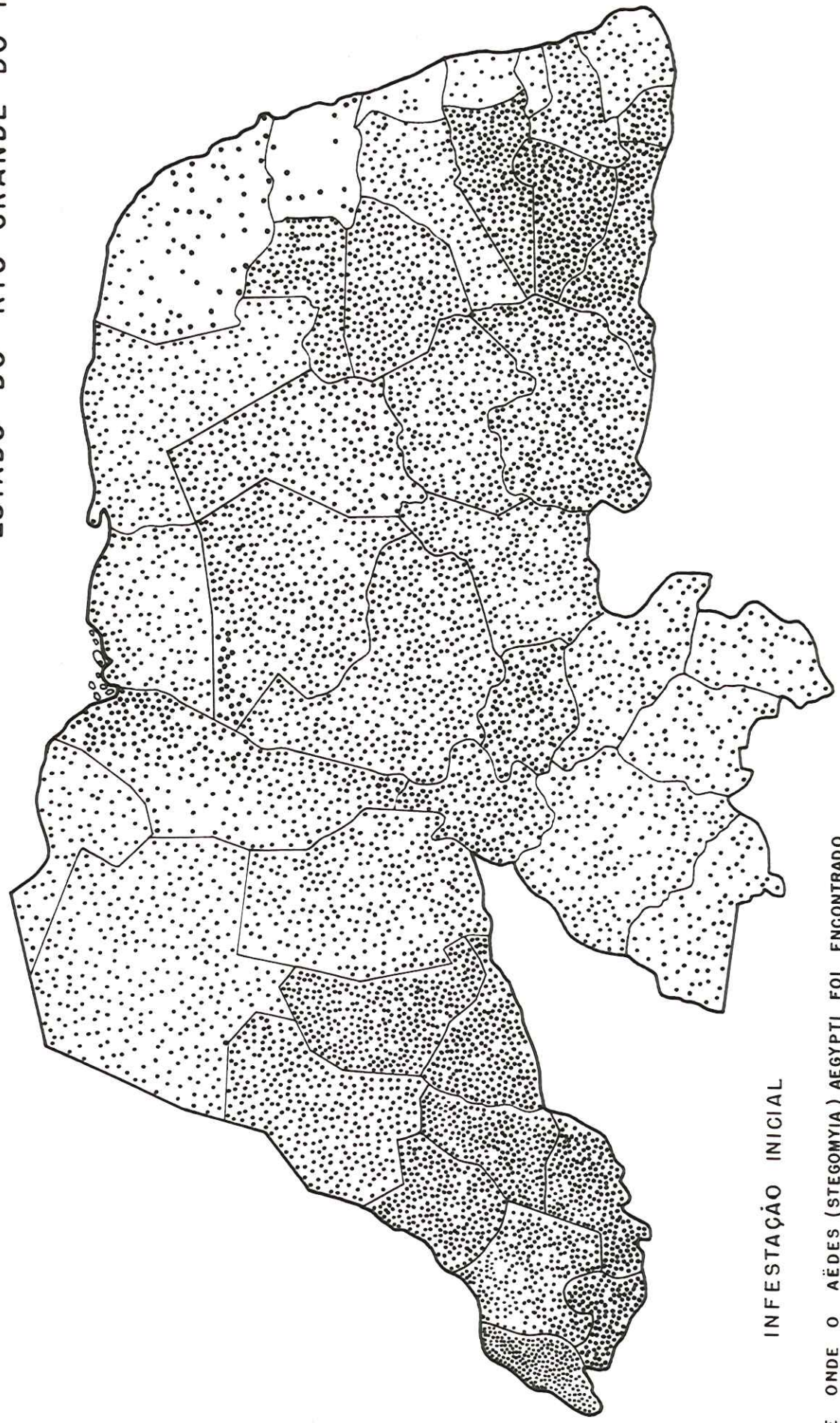
Resultados dos trabalhos de Levantamento de Índice e Erradicação efetuados em cada município inicialmente positivo

MUNICÍPIOS POSITIVOS		LEVANTAMENTO DE ÍNDICE				TRABALHO DE ERRADICAÇÃO				
Nº de ordem	Nome do município	Data em que terminou	Prédios		Data de início	Data do término	Ciclos de trabalho		Última inspeção	
			Existentes	Inspecionados			Nº apl. DDT	Nº ver. neg.	Data do término	Prédios inspec.
			Total	C/aegypti			Total	C/aegypti		
31	Petrolina.....	9-1946	4 000	3 774	826	10-1955	3	1 913		
32	Peão dos Ferros.....	10-1946	4 202	3 996	718	12-1955	4	4 175		
33	Pedro Avelino (Desmembrado de Angicos).....	8-1946	1 196	1 196	159	8-1954	*	2 033		
34	Pedro Velho.....	8-1946	3 531	3 092	155	7-1955	*	2 943		
35	Portalegre.....	9-1946	2 462	2 331	627	8-1954	4	2 315		
36	Santa Cruz.....	7-1946	10 372	9 575	686	3-1958	*	688		
37	Santana de Matos.....	2-1947	3 711	3 460	772	7-1955	4	5 189		
38	Santo Antônio.....	6-1946	7 463	6 490	518	10-1955	*	6 909		
39	São João do Sabugi (Desmemb. S.H. Horto).....	10-1946	1 393	1 392	132	8-1954	4	1 092		
40	São José do Campestre (Dom. do R. Cruz).....	4-1946	547	459	149	5-1955	*	2 761		
41	São José de Mipibu.....	8-1946	8 925	7 675	503	12-1955	4	5 022		
42	São Miguel.....	12-1946	3 357	3 254	637	10-1954	4	2 796		
43	São Paulo do Potengi.....	6-1946	6 515	5 281	510	7-1955	*	7 741		
44	São Rafael (Desmembrado de S. Matos e Agui).....	2-1947	1 711	1 611	317	12-1954	3	2 094		
45	São Tomé.....	9-1946	5 699	5 182	447	12-1954	5	5 090		
46	Serra Negra do Norte.....	10-1946	2 115	2 080	325	5-1955	4	1 516		
47	Taipá.....	6-1946	4 291	3 190	390	6-1954	*	5 198		
48	Touros.....	7-1946	5 907	5 326	277	7-1954	*	4 048		
TOTAL.....			223 607	201 875	27 951	11-1926	108 120	176 956		

* - Erradicação à base do potencial.

MINISTÉRIO DA SAÚDE
DEPARTAMENTO NACIONAL DE ENDEMIAS RURAIS
DIVISÃO DE PROFILAXIA

ESTADO DO RIO GRANDE DO NORTE



INFESTAÇÃO INICIAL

● - LOCALIDADE ONDE O AÉDES (STEGOMYIA) AEGYPTI FOI ENCONTRADO

RESUMO DA CAMPANHA DE ERRADICAÇÃO DO "AEDES AEGYPTI" NO BRASIL

ESTADO DE RIO GRANDE DO SUL

Resultados dos trabalhos de Levantamento de Índice e Erradicação efetuados em cada município inicialmente positivo

Nº de ordem	MUNICÍPIOS POSITIVOS	LEVANTAMENTO DE ÍNDICE			TRABALHO DE ERRADICAÇÃO		
		Data em que terminou	Prédios		Data do término	Última inspeção	
			Existentes	Inspecionados		Ciclos trabalh.	Prédios inspec.
	Nome do município		Total	C/aegypti	Nº apl. ver. DDF neg.	Total	C/aegypti
1	Alegrete.....	12-1945	4 255	1 946	67	10-1946	4 029
2	Arroio do Meio.....	9-1945	1 282	1 282	6	11-1945	633
3	Bom Jesus do Triunfo.....	10-1942	571	571	13	5-1954	130
4	Caá.....	11-1945	1 714	1 714	7	11-1945	806
5	Camboatão.....	2-1946	1 704	1 704	9	10-1954	305
6	Estrela.....	9-1945	3 597	3 597	145	7-1954	1 958
7	General Câmara.....	1-1946	921	921	7	11-1954	106
8	Guaporé.....	4-1947	1 125	1 125	2	10-1954	228
9	Itaqui.....	2-1944	1 505	1 054	3	10-1955	779
10	Lajeado.....	10-1945	3 523	3 523	82	9-1954	2 002
11	Lavramento.....	11-1945	4 222	2 613	11	9-1957	4 673
12	Palotas.....	10-1942	12 651	5 325	1	9-1955	91
13	Pôrto Alegre.....	10-1942	23 920	22 503	5	12-1956	361
14	Quaraí.....	12-1945	1 407	593	26	11-1956	1 057
15	Rio Grande.....	3-1946	9 034	4 759	29	3-1958	26
16	Santa Maria.....	5-1944	7 059	3 171	36	10-1955	10 538
17	São Jerônimo.....	1-1946	3 067	3 067	5	4-1954	1 420
18	São José do Norte.....	12-1945	851	851	23	9-1955	293
19	Tequari.....	1-1946	1 363	1 363	50	6-1954	1 225
20	Uruguaiana.....	1-1946	5 862	2 477	95	8-1957	6 368
	TOTAL.....	4-1947	109 427	64 359	622	11-1958	39 144

* - Erradicação à base de petróleo.

MINISTÉRIO DA SAÚDE
DEPARTAMENTO NACIONAL DE ENDEMIAS RURAIS
DIVISÃO DE PROFILAXIA

ESTADO DO RIO GRANDE DO SUL



INFESTAÇÃO INICIAL

● - LOCALIDADE ONDE O AÉDES (STEGOMYIA) AEGYPTI FOI ENCONTRADO

RESUMO DA CAMPANHA DE ERRADICAÇÃO DO "AEDES AEGYPTI" NO BRASIL

ESTADO DO RIO DE JANEIRO.....

Resultados dos trabalhos de Levantamento de Índice e Erradicação efetuados em cada município inicialmente positivo

Nº de ordem	MUNICÍPIOS POSITIVOS	LEVANTAMENTO DE ÍNDICE				TRABALHO DE ERRADICAÇÃO			
		Data em que terminou	Prédios		Data de início	Ciclos trabalh.	Última inspeção		C/aegypti
			Existentes	Inspecionados			Data do termino	Prédios inspec.	
			Total	C/aegypti	Nº apl. DDT	Nº ver. neg.	Total	C/aegypti	
1	Angra dos Reis.....	11-1943	3 321	29	*	*	1 173	-	
2	Araruama.....	4-1942	3 981	26	*	*	513	-	
3	Barragem.....	6-1948	4 350	120	*	*	1 684	-	
4	Barragem do Paraíba.....	9-1946	7 956	56	*	*	1 867	-	
5	Bom Jesus de Itabapoana.....	8-1945	5 946	36	*	*	424	-	
6	Cabo Frio.....	3-1942	2 446	276	*	*	1 188	-	
7	Cachoeiras de Macaé.....	8-1943	413	57	*	*	1 169	-	
8	Cambuclí.....	7-1949	8 548	25	*	*	3 179	-	
9	Campes.....	9-1943	34 182	322	*	*	3 174	-	
10	Cantagalo.....	7-1943	779	19	*	*	540	-	
11	Carmo.....	6-1942	1 782	4	*	*	169	-	
12	Cordeiro.....	5-1937	476	6	*	*	247	-	
13	Duque de Caxias.....	11-1942	2 996	14	*	*	20 859	-	
14	Itaboraí.....	8-1943	1 581	15	*	*	1 820	-	
15	Itaguaçu.....	10-1943	2 122	8	*	*	149	-	
16	Itacora.....	7-1943	1 524	24	*	*	268	-	
17	Itaperuna.....	5-1945	22 485	181	*	*	2 670	-	
18	Itaúna.....	3-1942	467	2	*	*	85	-	
19	Itaúna.....	8-1943	3 538	142	*	*	2 471	-	
20	Magé.....	11-1942	3 714	6	*	*	2 184	-	
21	Mangaratiba.....	4-1942	1 753	47	*	*	549	-	
22	Maricá.....	7-1943	1 454	8	*	*	811	-	
23	Marquês de Valença.....	12-1942	1 944	96	*	*	106	-	
24	Miracema.....	2-1946	4 011	157	*	*	582	-	
25	Matividade de Carangola.....	9-1937	752	16	*	*	278	-	
26	Nilópolis.....	7-1948	3 318	25	*	*	3 565	-	
27	Niterói.....	8-1943	2 348	5	*	*	2 659	-	
28	Nova Friburgo.....	3-1946	2 673	7	*	*	2 158	-	
29	Nova Iguaçu.....	5-1951	14 223	149	*	*	4 005	-	
30	Paraiíba de Sul.....	9-1943	1 086	76	*	*	654	-	

RESUMO DA CAMPANHA DE ERRADICAÇÃO DO "AEDES AEGYPTI" NO BRASIL

ESTADO DO RIO DE JANEIRO

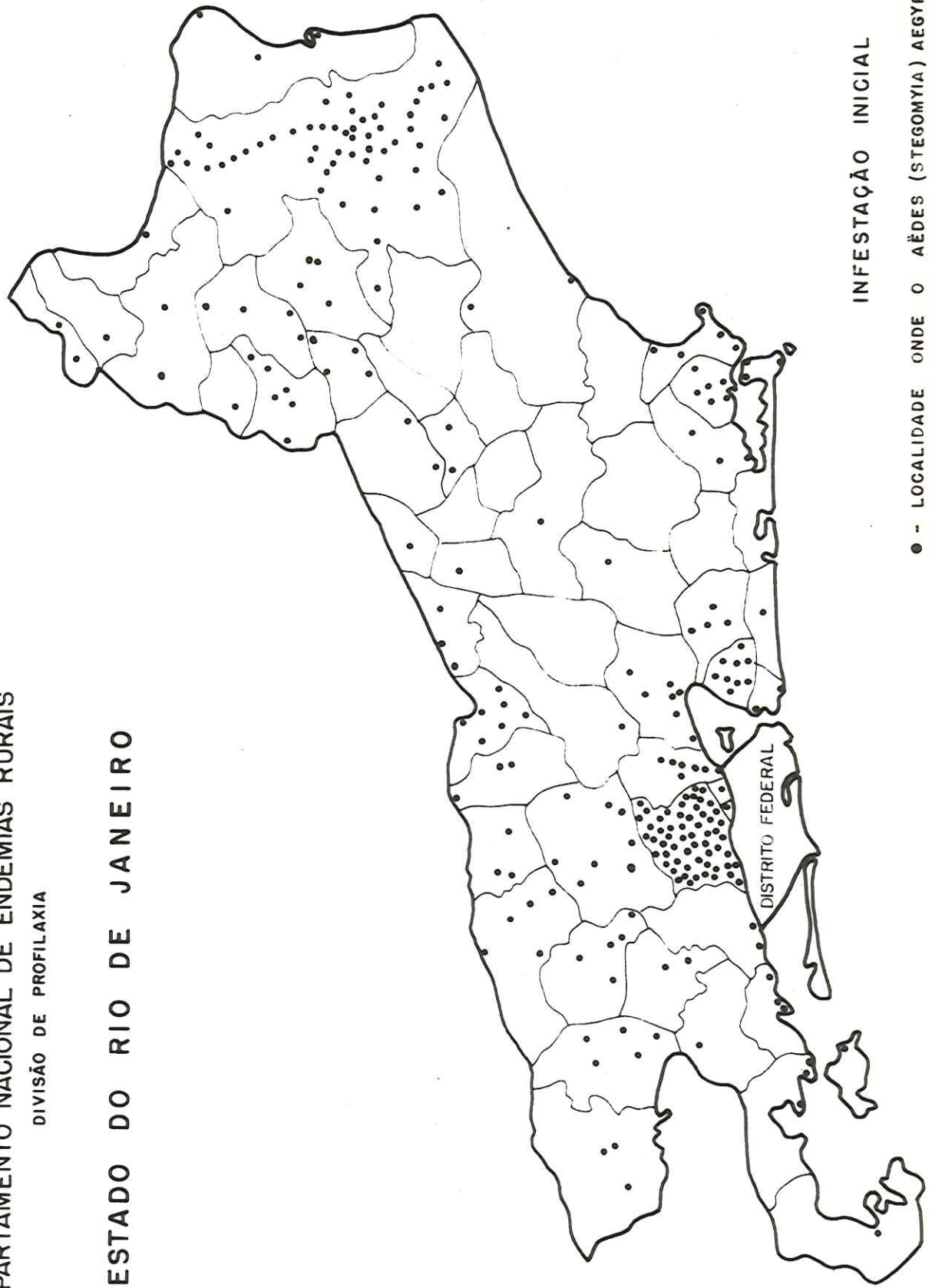
Resultados dos trabalhos de Levantamento de Índice e Erradicação efetuados em cada município inicialmente positivo

Nº de ordem	MUNICÍPIOS POSITIVOS	LEVANTAMENTO DE ÍNDICE				TRABALHO DE ERRADICAÇÃO			
		Data em que terminou	Prédios		Data de início	Ciclos trabalh.	Última inspeção		C/aegypti
			Existentes	Inspecionados			Data do termino	Prédios inspec.	
			Total	C/aegypti		Nº apl. DDT	ver. neg.	Total	
31	Parati.....	3-1942	1 444	10	6-1932	0	0	443	-
32	Petropolis.....	6-1945	5 684	3	10-1936	0	0	122	-
33	Parai.....	12-1946	2 275	24	2-1936	0	0	315	-
34	Porciuncula.....	6-1943	631	49	3-1931	0	0	367	-
35	Reunido.....	6-1944	2 365	93	2-1936	0	0	1 749	-
36	Rio das Flores.....	12-1942	274	21	2-1936	0	0	138	-
37	Santo Antonio de Pádua.....	1-1949	9 031	89	12-1930	0	0	363	-
38	São Fidélis.....	7-1948	10 638	197	1-1931	0	0	510	-
39	São Gonçalo.....	1-1943	8 578	38	12-1930	0	0	393	-
40	São João da Barra.....	12-1950	7 343	191	2-1931	0	0	6 215	-
41	São João de Meriti.....	3-1952	7 033	156	1-1931	0	0	2 072	-
42	São Pedro da Aldeia.....	3-1942	2 733	110	9-1936	0	0	204	-
43	Sapucaia.....	6-1942	2 975	57	2-1936	0	0	159	-
44	Sunlandouro.....	12-1942	188	8	2-1936	0	0	76	-
45	Três Rios.....	4-1942	4 856	147	2-1936	0	0	1 741	-
46	Vassouras.....	9-1942	2 170	53	2-1936	0	0	308	-
T O T A L.....		3-1952	214 477	3 200	12-1930	0	0	76 475	-

* - Erradicação à base de petróleo.

MINISTÉRIO DA SAÚDE
DEPARTAMENTO NACIONAL DE ENDEMIAS RURAIS
DIVISÃO DE PROFILAXIA

ESTADO DO RIO DE JANEIRO



INFESTAÇÃO INICIAL

● - LOCALIDADE ONDE O AÉDES (STEGOMYIA) AEGYPTI FOI ENCONTRADO

M.S. - DEPARTAMENTO NACIONAL DE ENDEMIAS RURAIS

RESUMO DA CAMPANHA DE ERRADICAÇÃO DO "AEDES AEGYPTI" NO BRASIL

ESTADO DE TERRITÓRIO DE RORAIMA

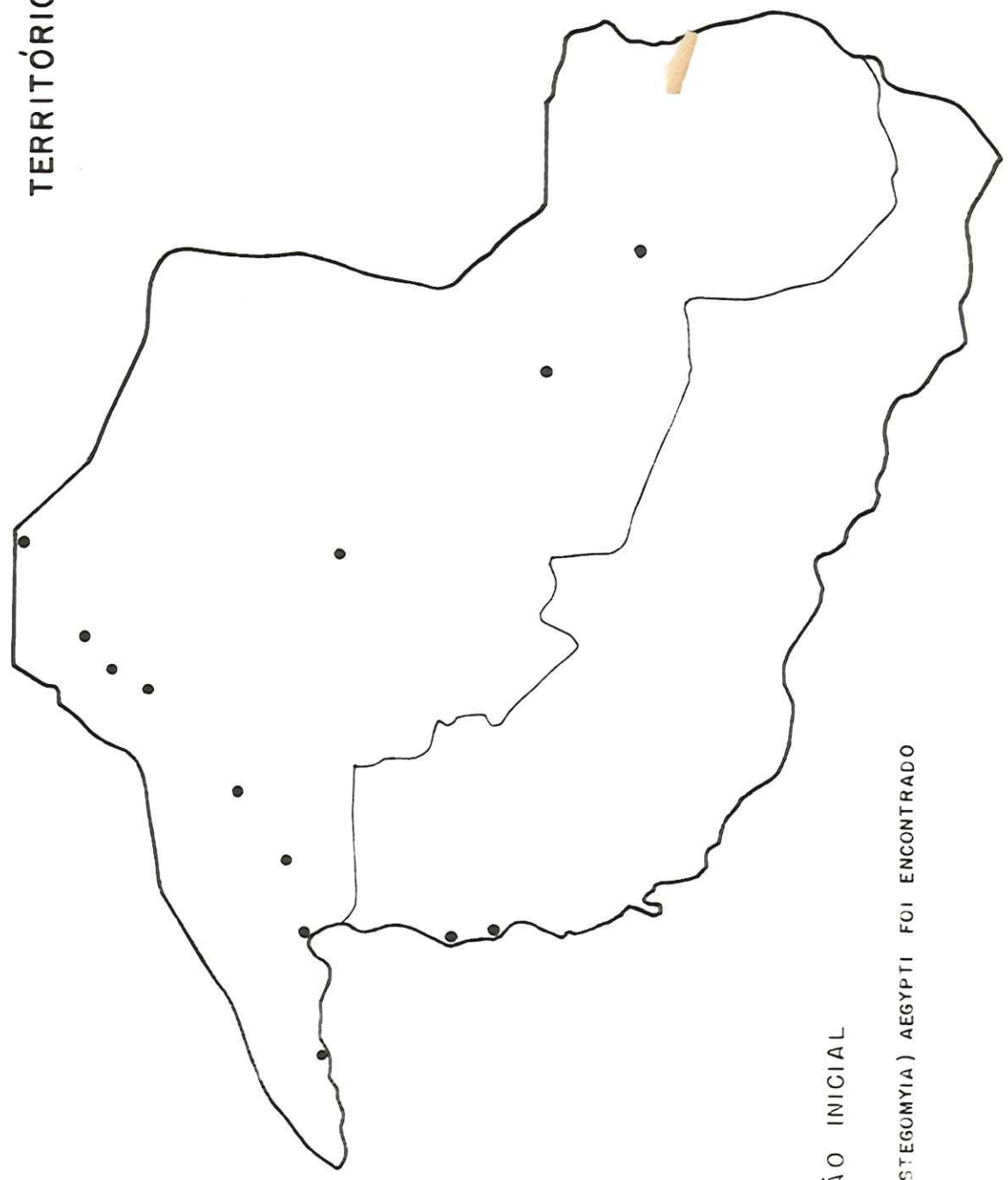
Resultados dos trabalhos de Levantamento de Índice e Erradicação efetuados em cada município inicialmente positivo

Nº de ordem	MUNICÍPIOS POSITIVOS Nome do município	LEVANTAMENTO DE ÍNDICE				TRABALHO DE ERRADICAÇÃO					
		Data em que terminou	Prédios		Data de início	Ciclos trabalh.		Última inspeção		Prédios inspec.	
			Existentes	Total		Nº apl. DDT	Nº ver. neg.	Data do término	Total		
1	Guajará Mirim.....	10-1950	739	739	83	11-1950	*	*	12-1957	905	*
2	Pôrto Velho.....	10-1950	1.910	1.910	321	3-1950	*	*	8-1957	25	*
TOTAL.....		10-1950	2.649	2.649	404	11-1950	*	*	12-1957	930	*

* = Erradicação à base de petróleo.

MINISTÉRIO DA SAÚDE
DEPARTAMENTO NACIONAL DE ENDEMIAS RURAIS
DIVISÃO DE PROFILAXIA

TERRITÓRIO DE RONDÔNIA



INFESTAÇÃO INICIAL

● - LOCALIDADE ONDE O AÉDES (STEGOMYIA) AEGYPTI FOI ENCONTRADO

RESUMO DA CAMPANHA DE ERRADICAÇÃO DO "AEDES AEGYPTI" NO BRASIL

ESTADO DE SANTA CATARINA

Resultados dos trabalhos de Levantamento de Índice e Erradicação efetuados em cada município inicialmente positivo

Nº de ordem	MUNICÍPIOS POSITIVOS	LEVANTAMENTO DE ÍNDICE				TRABALHO DE ERRADICAÇÃO			
		Data em que terminou	Prédios		Data de início	Ciclos trabalh. Nº apl. DDT neg.	Última inspeção Data do término	Prédios inspec.	
			Existentes	Inspecionados				Total	Total
1	Araquari.....	12-1942	227	227	6-1937	*	4-1946	193	..
2	B Blumenau.....	12-1942	3 357	2 411	7-1936	*	11-1956	420	..
3	B Brusque.....	4-1943	1 202	1 151	4-1937	*	6-1946	1 216	..
4	B Caçador.....	12-1942	390	390	7-1936	*	12-1942	614	..
5	B Camboriá.....	3-1943	368	368	7-1937	*	6-1946	208	..
6	B Campo Alegre.....	12-1942	172	172	6-1937	*	4-1946	176	..
7	B Campos Novos.....	8-1947	633	633	7-1937	*	11-1954	310	..
8	B Canoinhas.....	12-1942	1 130	1 130	9-1937	*	3-1946	632	..
9	B Capinzal.....	8-1936	174	76	7-1937	*	11-1954	254	..
10	B Criciúma.....	5-1943	637	637	6-1937	*	8-1946	956	..
11	B Florianópolis.....	9-1947	4 943	4 607	5-1936	*	12-1955	6 209	..
12	B Gaspar.....	2-1943	207	187	6-1937	*	6-1946	290	..
13	B Guaraniárim.....	8-1936	201	120	6-1937	*	4-1946	200	..
14	B Itaipava.....	7-1947	581	581	8-1937	*	12-1949	110	..
15	B Itararé.....	5-1943	283	283	7-1937	*	8-1946	206	..
16	B Indaial.....	12-1942	345	345	6-1937	*	11-1949	30	..
17	B Itajaí.....	2-1943	2 388	1 912	3-1937	*	6-1946	2 246	..
18	B Jaraguá do Sul.....	12-1942	1 003	749	6-1937	*	9-1956	292	..
19	B Joazeiro.....	9-1949	1 009	1 009	6-1937	*	12-1954	1 073	..
20	B Joinville.....	1-1943	3 454	1 482	4-1937	*	5-1946	3 268	..
21	B Laguna.....	4-1943	2 143	1 704	2-1937	*	8-1946	1 465	..
22	B Lages.....	1-1943	1 373	1 121	6-1937	*	8-1946	847	..
23	B Nova Trento.....	9-1947	343	343	5-1937	*	9-1947	17	..
24	B Palhoça.....	8-1947	1 133	1 133	3-1937	*	12-1955	342	..
25	B Piratuba.....	9-1947	266	266	6-1937	*	11-1954	306	..
26	B Porto Belo.....	3-1943	176	137	5-1937	*	6-1946	200	..
27	B Rio do Sul.....	1-1943	1 153	1 153	5-1937	*	6-1946	783	..
28	B São Bento do Sul.....	12-1942	519	400	5-1937	*	3-1946	421	..
29	B São Francisco do Sul.....	12-1942	1 213	774	6-1937	*	4-1946	1 692	..
30	B São José.....	4-1943	2 419	2 419	5-1936	*	12-1955	865	..

* - Erradicação à base de petróleo.

M. S. - DEPARTAMENTO NACIONAL DE ENDEMIAS RURAIS

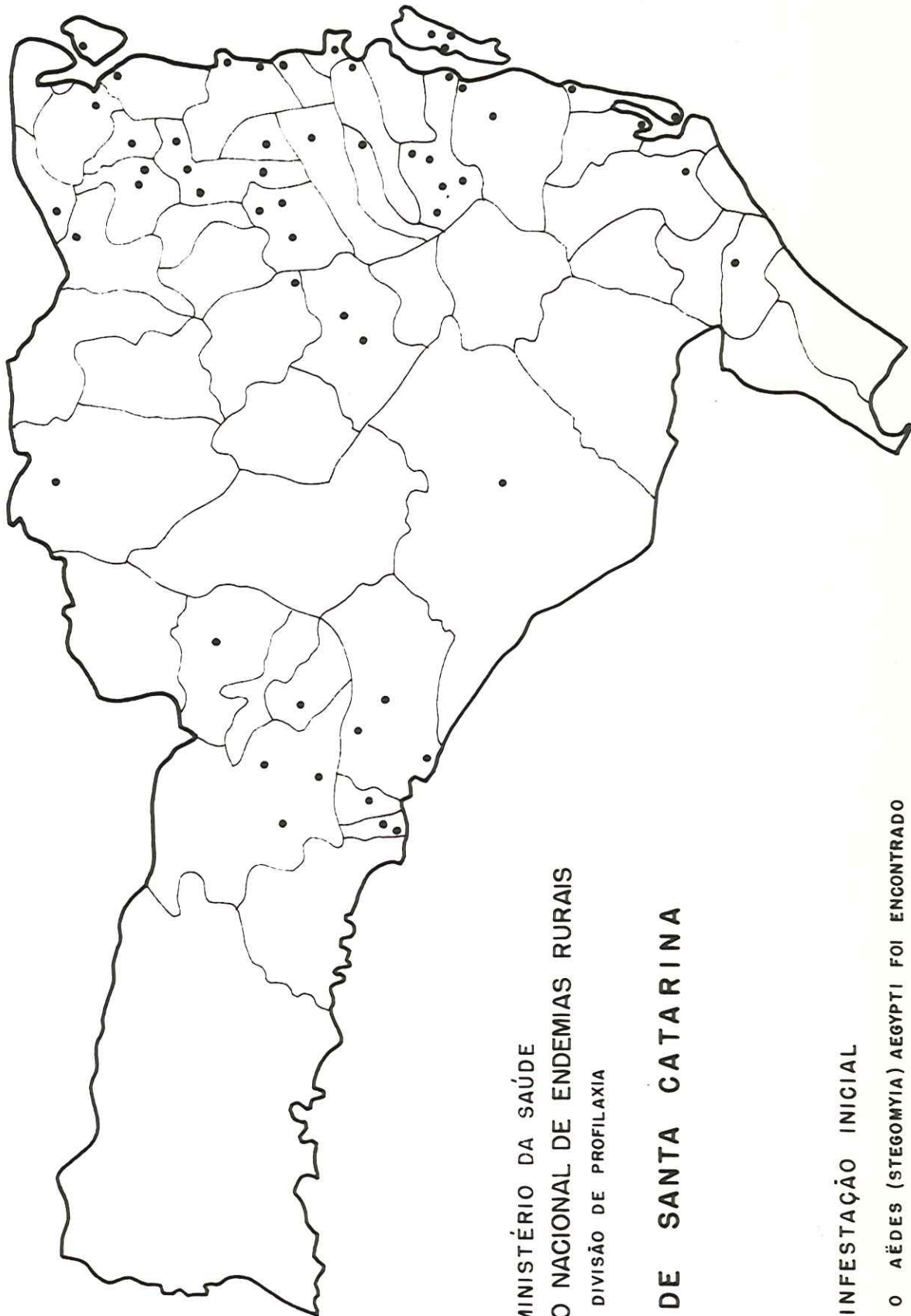
RESUMO DA CAMPANHA DE ERRADICAÇÃO DO "AEDES AEGYPTI" NO BRASIL

ESTADO DE SANTA CATARINA.....

Resultados dos trabalhos de Levantamento de Índice e Erradicação efetuados em cada município inicialmente positivo

Nº de ordem	MUNICÍPIOS POSITIVOS	LEVANTAMENTO DE ÍNDICE			TRABALHO DE ERRADICAÇÃO					
		Data em que terminou	Existentes	Prédios	Data de início	Nº apl. DDT	Nº ver. neg.	Data do término	Última inspeção	Prédios inspec.
				Total					Total	C/aegypti
31	Tengará.....	11-1942	139	59	6-1937	*	*	11-1954	160	-
32	Ti Juaçã.....	3-1943	1 420	7	4-1937	*	*	6-1946	731	-
33	Tubarão.....	5-1943	1 182	3	6-1937	*	*	8-1946	1 187	-
TOTAL.....		9-1949	36 183	30 761		*	*	11-1956	27 959	-

* - Erradicação à base de petróleo.



MINISTÉRIO DA SAÚDE
DEPARTAMENTO NACIONAL DE ENDEMIAS RURAIS
DIVISÃO DE PROFILAXIA

ESTADO DE SANTA CATARINA

INFESTAÇÃO INICIAL

● - LOCALIDADE ONDE O AÉDES (STEGOMYIA) AEGYPTI FOI ENCONTRADO

RESUMO DA CAMPANHA DE ERRADICAÇÃO DO "AEDES AEGYPTI" NO BRASIL

ESTADO DE São Paulo

Resultados dos trabalhos de Levantamento de Índice e Erradicação efetuados em cada município inicialmente positivo

Nº de ordem	MUNICÍPIOS POSITIVOS	LEVANTAMENTO DE ÍNDICE				TRABALHO DE ERRADICAÇÃO			
		Data em que terminou	Prédios		Data de início	Ciclos trabalh.	Última inspeção	Prédios inspec.	
			Existentes	Inspecionados				Total	C/aegypti
1	Aguaí.....	11-1945	556	556	63	*	12-1949	430	-
2	Aguaes de Prata.....	7-1946	582	582	5	*	12-1949	183	-
3	Agudos.....	1-1942	2 356	2 356	56	*	8-1948	438	-
4	Altinópolis.....	9-1945	819	819	1	*	12-1956	6	-
5	Alvares Machado.....	1-1942	554	520	22	*	6-1948	369	-
6	Alvaro de Carvalho.....	4-1943	129	6	1	*	7-1948	169	-
7	Americana.....	8-1946	1 582	1 582	85	*	8-1949	1 335	-
8	Americo de Campos.....	3-1942	80	53	13	*	6-1947	89	-
9	Amparo.....	4-1947	4 177	4 177	23	*	5-1949	1 240	-
10	Ananãndia.....	9-1942	300	232	3	*	9-1947	118	-
11	Andradina.....	8-1943	404	397	43	*	4-1949	61	-
12	Aracatuba.....	6-1946	436	398	42	*	5-1948	155	-
13	Aracatuba.....	10-1945	398	338	1	*	6-1948	155	-
14	Aracatuba.....	11-1946	4 385	4 385	72	*	8-1948	1 700	-
15	Araraquara.....	8-1944	10 341	10 341	115	*	1-1957	6 850	-
16	Araras.....	9-1946	2 102	2 102	108	*	4-1949	1 081	-
17	Arealva.....	10-1949	1 193	1 193	60	*	10-1949	999	-
18	Areias.....	5-1944	455	455	1	*	6-1949	113	-
19	Ariranha.....	10-1942	275	125	48	*	7-1947	104	-
20	Artur Nogueira.....	3-1939	150	101	27	*	6-1949	125	-
21	Assis.....	9-1947	1 473	979	2	*	9-1948	1 428	-
22	Avaí.....	3-1945	565	565	135	*	5-1948	337	-
23	Avanhandava.....	3-1943	602	602	97	*	9-1948	376	-
24	Avare.....	4-1947	866	866	4	*	8-1948	79	-
25	Bananal.....	9-1947	690	690	3	*	6-1949	253	-
26	Bariri.....	4-1943	1 487	1 487	13	*	8-1947	942	-
27	Barra Bonita.....	3-1945	743	743	9	*	9-1947	467	-
28	Barretos.....	9-1943	3 816	3 816	76	*	12-1956	11	-
29	Bastos.....	12-1942	698	522	9	*	8-1948	424	-
30	Beauré.....	1-1953	7 474	7 474	99	*	1-1958	12 522	-

* - Erradicação à base de petróleo.

RESUMO DA CAMPANHA DE ERRADICAÇÃO DO "AEDES AEGYPTI" NO BRASIL

ESTADO DE SÃO PAULO

Resultados dos trabalhos de Levantamento de Índice e Erradicação efetuados em cada município inicialmente positivo

Nº de ordem	MUNICÍPIOS POSITIVOS	LEVANTAMENTO DE ÍNDICE				TRABALHO DE ERRADICAÇÃO				
		Data que terminou	Existentes	Prédios		Data do término	Ciclos de trabalho		Última inspeção	
				Total	C/aegypti		Nº apl. DDT	Nº ver. neg.	Total	C/aegypti
31	Bebedouro.....	11-1946	6 022	6 022	169	7-1938	*	12-1936	9	
32	Bento de Abreu.....	4-1939	127	57	23	7-1939	*	7-1948	174	
33	Bernardino de Campos.....	9-1947	1 687	1 687	18	12-1938	*	8-1948	411	
34	Bilho.....	4-1947	396	353	30	2-1942	*	9-1948	145	
35	Birigui.....	3-1943	1 715	1 715	204	12-1938	*	9-1948	913	
36	Soa Esperança do Sul.....	2-1943	482	199	50	12-1939	*	12-1936	36	
37	Bocaina.....	11-1946	2 059	2 059	3	6-1938	*	1-1947	668	
38	Bofete.....	1-1945	216	108	16	5-1940	*	5-1948	213	
39	Baitava.....	7-1939	432	292	70	8-1939	*	5-1948	404	
40	Borborema.....	2-1943	544	533	9	7-1938	*	8-1947	260	
41	Botumatu.....	9-1947	3 532	2 704	35	2-1939	*	2-1930	4 055	
42	Brodosqui.....	10-1945	553	553	8	3-1939	*	5-1949	210	
43	Brotas.....	12-1944	651	651	7	6-1938	*	9-1947	307	
44	Buritama.....	5-1944	255	255	11	8-1942	*	6-1947	65	
45	Cabrália Paulista.....	1-1939	286	286	66	1-1939	*	5-1948	172	
46	Cajapava.....	10-1944	2 679	2 679	1	6-1938	*	12-1949	957	
47	Cachoeira Paulista.....	6-1944	1 622	1 622	6	6-1938	*	7-1949	622	
48	Cafelândia.....	1-1947	2 791	2 791	28	6-1938	*	9-1948	601	
49	Cajobi.....	4-1948	1 409	1 409	115	5-1942	*	4-1949	169	
50	Campinas.....	2-1949	22 256	22 256	41	8-1938	*	12-1936	566	
51	Campos do Jordão.....	8-1944	570	570	1	10-1942	*	12-1936	565	
52	Campos Novos Paulista.....	1-1940	180	50	13	5-1940	*	12-1936	175	
53	Cândido Mota.....	9-1947	466	422	64	5-1940	*	8-1948	424	
54	Capivari.....	12-1944	1 564	822	138	7-1939	*	6-1949	758	
55	Caraguatatuba.....	9-1944	502	502	2	4-1939	*	9-1947	144	
56	Cardoso.....	3-1942	141	69	26	7-1942	*	6-1947	123	
57	Casa Branca.....	8-1948	2 600	2 600	15	6-1938	*	12-1936	18	
58	Catanduva.....	5-1948	5 805	5 805	88	6-1938	*	5-1948	2 687	
59	Cedral.....	8-1947	1 549	1 549	67	5-1940	*	8-1947	1 549	
60	Corqueira Côcor.....	2-1943	750	420	1	10-1942	*	8-1948	374	

* - Erradicação à base de petróleo.

RESUMO DA CAMPANHA DE ERRADICAÇÃO DO "AEDES AEGYPTI" NO BRASIL

ESTADO DE SÃO PAULO

Resultados dos trabalhos de Levantamento de Índice e Erradicação efetuados em cada município inicialmente positivo

Nº de ordem	Nome do município	LEVANTAMENTO DE ÍNDICE			TRABALHO DE ERRADICAÇÃO			
		Data em que terminou	Prédios		Data de início	Ciclos trabalh.	Última inspeção	
			Existentes	Inspecionados			Data do termino	Prédios inspec.
			Total	C/aegypti	Nº apl. DDT	Nº ver. neg.	Total	C/aegypti
61	Gerquilha.....	10-1939	190	92	10	*	309	5-1948
62	Chavantes.....	1-1943	672	672	35	*	263	6-1948
63	Colina.....	4-1947	1 789	1 789	24	*	431	5-1949
64	Conchal.....	3-1939	157	77	20	*	207	10-1949
65	Conchas.....	5-1945	887	887	11	*	691	3-1948
66	Cordópolis.....	11-1938	400	165	24	*	206	4-1949
67	Corvoios.....	4-1947	939	939	26	*	137	9-1948
68	Corumbatai.....	11-1938	300	118	19	*	145	9-1947
69	Comópolis.....	6-1938	665	665	2	*	260	9-1949
70	Comorana.....	3-1942	258	92	33	*	198	6-1947
71	Cravinhos.....	8-1945	3 073	3 073	7	*	678	6-1952
72	Cruzaltino.....	6-1944	2 508	2 508	36	*	1 514	7-1949
73	Cubatão.....	9-1937	887	125	28	*	1 408	8-1954
74	Descalvado.....	9-1946	936	936	63	*	494	8-1949
75	Dois Córregos.....	9-1942	1 256	1 256	6	*	519	9-1947
76	Dourado.....	3-1943	653	385	15	*	299	9-1947
77	Itararé.....	8-1942	264	264	14	*	461	5-1948
78	Itas Fonso.....	5-1939	300	120	14	*	155	10-1942
79	Fernando Prestes.....	4-1943	326	179	38	*	181	6-1952
80	Galvão.....	10-1947	1 941	1 941	74	*	403	6-1948
81	Garça.....	8-1942	1 055	1 055	111	*	1 225	6-1948
82	General Salgado.....	8-1947	197	195	9	*	266	8-1947
83	Getulina.....	12-1944	878	878	97	*	276	9-1948
84	Guararã.....	12-1945	764	764	155	*	325	4-1948
85	Guarulhos.....	7-1945	825	825	1	*	393	5-1949
86	Guara.....	10-1945	1 188	1 188	26	*	315	5-1949
87	Guaraçá.....	4-1939	214	85	57	*	205	5-1948
88	Guaraci.....	3-1943	560	471	15	*	257	4-1949
89	Guarantã.....	4-1945	341	341	30	*	268	9-1948
90	Guararapes.....	11-1942	1 020	1 020	92	*	582	7-1948

* - Erradicação à base de petróleo.

RESUMO DA CAMPANHA DE ERRADICAÇÃO DO "AEDES AEGYPTI" NO BRASIL

ESTADO DE SÃO PAULO

Resultados dos trabalhos de Levantamento de Índice e Erradicação efetuados em cada município inicialmente positivo

Nº de ordem	MUNICÍPIOS POSITIVOS	LEVANTAMENTO DE ÍNDICE				TRABALHO DE ERRADICAÇÃO				
		Data em que terminou	Pré d i o s		Data de início	Cícl os trabalh.		Última inspeção		
			Existentes	Inspecionados		Nº apl. DDT	Nº ver. neg.	Data do termino	Prédios inspec.	Total
91	Guaratinguá.....	7-1944	4 054	4 054	12	6-1936	•	10-1940	1 023	-
92	Guariba.....	10-1945	1 959	1 959	1	6-1936	•	9-1947	266	-
93	Guarujá.....	11-1945	1 707	1 707	15	5-1942	•	9-1947	13	-
94	Iacanga.....	10-1940	1 136	1 136	41	5-1940	•	12-1977	643	-
95	Ibirá.....	9-1943	620	620	60	6-1940	•	6-1947	100	-
96	Ibitirama.....	11-1942	294	294	85	12-1938	•	8-1940	249	-
97	Ibitinga.....	3-1943	1 401	1 310	255	6-1938	•	8-1947	701	-
98	Igarapava.....	6-1945	2 811	2 811	17	12-1940	•	5-1940	665	-
99	Ihabela.....	9-1947	1 447	1 447	1	4-1939	•	9-1947	110	-
100	Indaiatuba.....	9-1946	1 521	1 521	43	7-1939	•	5-1940	406	-
101	Indiara.....	1-1939	400	400	10	6-1936	•	7-1948	217	-
102	Ipaussu.....	10-1942	451	451	15	10-1938	•	8-1948	321	-
103	Ipuã.....	5-1942	303	303	25	6-1942	•	5-1940	101	-
104	Irapua.....	2-1942	352	331	62	5-1942	•	8-1947	93	-
105	Itajobi.....	3-1943	579	512	41	6-1936	•	7-1947	271	-
106	Itambém.....	8-1945	915	915	32	3-1941	•	8-1954	943	-
107	Itapetininga.....	10-1942	3 129	3 129	1	6-1936	•	6-1948	1 306	-
108	Itapira.....	9-1945	1 848	1 848	120	4-1939	•	6-1949	1 297	-
109	Itapólis.....	2-1943	1 130	1 138	85	6-1938	•	8-1947	549	-
110	Itapua.....	7-1948	3 566	3 566	7	6-1938	•	7-1948	2 661	-
111	Itariri.....	12-1939	175	30	3	10-1940	•	8-1954	144	-
112	Itatiba.....	9-1942	940	443	9	5-1939	•	12-1956	1 109	-
113	Itatinga.....	12-1939	155	155	7	11-1940	•	8-1948	170	-
114	Itirapina.....	8-1942	601	479	8	10-1940	•	9-1947	311	-
115	Itirapuã.....	4-1940	315	70	2	4-1940	•	8-1945	300	-
116	Itú.....	9-1946	3 492	3 492	8	6-1938	•	5-1949	1 342	-
117	Ituverava.....	11-1945	2 973	2 973	4	6-1938	•	6-1949	706	-
118	Jaborandi.....	7-1942	309	152	63	4-1942	•	5-1949	102	-
119	Jaboticabal.....	11-1945	5 445	5 445	81	6-1938	•	7-1949	273	-
120	Jardinópolis.....	11-1946	1 900	1 900	10	6-1936	•	6-1952	736	-

* - Erradicação à base de petróleo.

RESUMO DA CAMPANHA DE ERRADICAÇÃO DO "AEDES AEGYPTI" NO BRASIL

SÃO PAULO

ESTADO DE

Resultados dos trabalhos de Levantamento de Índice e Erradicação efetuados em cada município inicialmente positivo

Nº de ordem	Nome do município	LEVANTAMENTO DE ÍNDICE				TRABALHO DE ERRADICAÇÃO						
		Data que terminou	Existentes	Prédios		Data do término	Ciclos de trabalho		Última inspeção			
				Total	C/aegypti		Nº apl. DDT	Nº ver. neg.	Data do término	Prédios inspec.	Total	C/aegypti
121	Juá.....	4-1946	8 764	6 764	36	*	*	4-1948	4 219	-		
122	Jose Bonifacio.....	4-1943	610	405	84	*	*	11-1957	47	-		
123	Jundiaí.....	3-1945	5 672	5 338	21	*	*	6-1949	4 802	-		
124	Laranjal Paulista.....	5-1944	705	705	8	*	*	5-1948	410	-		
125	Levinda.....	1-1947	662	662	28	*	*	6-1948	280	-		
126	Leme.....	7-1946	1 643	1 643	78	*	*	5-1949	685	-		
127	Lençóis Paulista.....	1-1942	663	368	30	*	*	8-1948	400	-		
128	Limoeira.....	5-1947	5 430	5 430	47	*	*	6-1949	2 305	-		
129	Lins.....	3-1947	4 136	4 136	72	*	*	11-1948	2 249	-		
130	Lorena.....	7-1944	1 850	1 850	1	*	*	8-1949	1 469	-		
131	Macatuba.....	9-1941	157	97	22	*	*	8-1948	175	-		
132	Macabal.....	3-1942	474	163	65	*	*	6-1947	206	-		
133	Mamburá.....	9-1947	251	251	14	*	*	8-1948	222	-		
134	Maracá.....	8-1942	226	135	9	*	*	9-1948	137	-		
135	Marília.....	7-1943	4 388	4 388	9	*	*	8-1948	3 115	-		
136	Martinópolis.....	9-1947	725	725	7	*	*	8-1948	442	-		
137	Matão.....	11-1947	3 730	3 730	76	*	*	12-1957	243	-		
138	Mineiros de Tietê.....	12-1948	1 986	1 986	2	*	*	12-1948	1 411	-		
139	Miracatu.....	10-1942	125	110	7	*	*	8-1954	27	-		
140	Mirampolís.....	9-1947	713	713	39	*	*	1-1952	116	-		
141	Mirassol.....	2-1943	1 949	1 701	103	*	*	6-1947	781	-		
142	Nogi Onça.....	7-1946	915	915	30	*	*	12-1956	35	-		
143	Nogi Mirim.....	10-1945	3 127	3 127	52	*	*	5-1949	1 177	-		
144	Monte Alegre do Sul.....	3-1939	339	181	1	*	*	12-1956	388	-		
145	Monte Alto.....	12-1947	2 450	2 450	41	*	*	12-1947	2 316	-		
146	Monte Apraxivel.....	7-1947	1 393	1 393	149	*	*	7-1947	477	-		
147	Monte Agui Paulista.....	3-1948	1 127	1 127	148	*	*	6-1949	515	-		
148	Monte Mor.....	5-1944	406	399	9	*	*	6-1949	190	-		
149	Morro Agudo.....	8-1946	608	608	54	*	*	6-1949	223	-		
150	Neves Paulista.....	11-1942	934	530	105	*	*	6-1947	276	-		

* - Erradicação à base de petróleo.

RESUMO DA CAMPANHA DE ERRADICAÇÃO DO "AEDES AEGYPTI" NO BRASIL

SÃO PAULO

ESTADO DE

Resultados dos trabalhos de Levantamento de Índice e Erradicação efetuados em cada município inicialmente positivo

Nº de ordem	MUNICÍPIOS POSITIVOS	LEVANTAMENTO DE ÍNDICE				TRABALHO DE ERRADICAÇÃO				
		Data que terminou	Existentes	Prédios		Data de início	Ciclos de trabalh.		Última inspeção	
				Total	C/aegypti		Nº apl. DDT	Nº ver. neg.	Data do termino	Prédios inspec.
151	Abandara.....	4-1943	1 534	585	161	4-1943	*	6-1947	221	-
152	Nova Aliança.....	12-1947	557	332	57	7-1942	*	11-1957	45	-
153	Nova Granada.....	3-1949	1 788	1 788	88	8-1940	*	7-1949	533	-
154	Novo Horizonte.....	10-1942	996	996	45	6-1938	*	8-1947	568	-
155	Ipaporanga.....	10-1945	583	583	34	3-1939	*	6-1949	106	-
156	Óleo.....	9-1942	204	100	8	12-1939	*	11-1956	221	-
157	Olimpia.....	5-1947	2 924	2 924	428	3-1942	*	4-1949	1 108	-
158	Oriente.....	10-1946	960	960	37	4-1940	*	8-1948	203	-
159	Orlândia.....	9-1943	1 060	1 060	2	6-1938	*	12-1956	9	-
160	Ourinhos.....	8-1942	1 434	1 434	11	6-1938	*	8-1948	1 175	-
161	Palestina.....	12-1947	487	353	57	6-1942	*	9-1949	250	-
162	Palmital.....	1-1940	743	266	167	4-1940	*	8-1948	393	-
163	Paraguçu Paulista.....	2-1943	1 084	1 084	63	8-1938	*	8-1948	934	-
164	Parapanama.....	9-1947	209	193	14	6-1942	*	5-1948	288	-
165	Pau de Faria.....	10-1943	578	578	30	11-1940	*	9-1949	210	-
166	Pederniras.....	8-1946	5 328	5 328	28	6-1938	*	8-1947	792	-
167	Pedreira.....	8-1946	794	794	66	4-1939	*	5-1949	348	-
168	Pedro de Toledo.....	3-1939	82	28	4	10-1940	*	8-1954	181	-
169	Penapolis.....	11-1942	1 620	1 620	25	7-1939	*	9-1948	671	-
170	Perdida Barreto.....	8-1943	213	213	7	7-1939	*	8-1948	89	-
171	Perdres.....	7-1939	221	233	5	6-1938	*	11-1956	82	-
172	Piedade.....	10-1942	409	184	1	1-1940	*	12-1956	1 207	-
173	Pindorama.....	10-1946	1 604	1 604	26	6-1938	*	11-1957	194	-
174	Pimbal.....	10-1945	2 637	2 637	4	8-1938	*	8-1948	1 234	-
175	Piquerobi.....	12-1937	237	153	9	4-1940	*	8-1948	253	-
176	Piqueto.....	7-1944	849	849	4	6-1938	*	8-1949	746	-
177	Piracicaba.....	2-1945	6 074	4 010	80	6-1938	*	1-1958	2 628	-
178	Piraí.....	9-1942	1 086	559	22	4-1940	*	8-1948	521	-
179	Piraí Juní.....	2-1947	2 773	2 773	119	6-1938	*	9-1948	743	-
180	Pirangi.....	9-1948	1 430	1 430	51	7-1940	*	6-1949	220	-

RESUMO DA CAMPANHA DE ERRADICAÇÃO DO "AEDES AEGYPTI" NO BRASIL

ESTADO DE SÃO PAULO.....

Resultados dos trabalhos de Levantamento de Índice e Erradicação efetuados em cada município inicialmente positivo

Nº de ordem	MUNICÍPIOS POSITIVOS	LEVANTAMENTO DE ÍNDICE				TRABALHO DE ERRADICAÇÃO			
		Data em que terminou	Prédios		Data do término	Ciclos trabalh.	Última inspeção		
			Existentes	Inspecionados			Nº apl. DDT	Nº ver. neg.	Data do término
		Total		Total		C/aegypti			
101	Piraquanga.....	2 618	2 618	835	•	12-1936	16		
102	Piratininga.....	1 205	1 205	6	•	5-1940	431		
103	Pitangueiras.....	1 595	1 595	11	•	4-1949	1 405		
104	Pompéia.....	1 939	1 939	87	•	7-1948	787		
105	Pongal.....	323	110	56	•	9-1948	139		
106	Pontal.....	1 257	1 257	16	•	6-1932	542		
107	Forquilha.....	260	68	2	•	5-1948	302		
108	Pôrto Feliz.....	1 293	1 293	26	•	5-1948	1 011		
109	Pôrto Ferreira.....	520	438	25	•	7-1949	437		
100	Petropolis.....	444	264	50	•	6-1947	344		
191	Presidente Alves.....	1 152	1 152	145	•	9-1948	239		
192	Presidente Bernardes.....	835	835	30	•	6-1948	461		
193	Presidente Epitácio.....	189	63	13	•	12-1933	1 003		
194	Presidente Prudente.....	3 804	3 804	95	•	3-1930	5 667		
195	Presidente Venceslau.....	1 312	1 312	23	•	11-1936	24		
196	Promissão.....	2 406	2 406	130	•	9-1948	664		
197	Quatã.....	626	390	63	•	8-1948	338		
198	Quelus.....	631	631	1	•	6-1949	263		
199	Quintana.....	522	192	32	•	7-1948	219		
200	Rascharia.....	679	377	14	•	8-1948	823		
201	Regente Feijó.....	904	904	47	•	7-1948	296		
202	Reginópolis.....	232	106	20	•	9-1948	229		
203	Ribeirão Bonito.....	836	836	9	•	9-1947	268		
204	Ribeirão Preto.....	16 135	16 135	43	•	1-1937	15 068		
205	Rinão.....	635	635	5	•	6-1932	480		
206	Rio Claro.....	6 050	6 050	46	•	11-1936	24		
207	Rio das Pedras.....	885	885	18	•	6-1949	180		
208	Rubiacca.....	60	16	7	•	7-1948	129		
209	Salto Oliveira.....	642	642	44	•	6-1949	149		
210	Salto.....	1 871	1 871	5	•	5-1949	764		

M. S. - DEPARTAMENTO NACIONAL DE ENDEMIAS RURAIS

RESUMO DA CAMPANHA DE ERRADICAÇÃO DO "AEDES AEGYPTI" NO BRASIL

ESTADO DE SÃO PAULO

Resultados dos trabalhos de Levantamento de Índice e Erradicação efetuados em cada município inicialmente positivo

Nº de ordem	MUNICÍPIOS POSITIVOS	LEVANTAMENTO DE ÍNDICE				TRABALHO DE ERRADICAÇÃO				
		Data em que terminou	Existentes	Prédios		Data de início	Ciclos de trabalh.		Última inspeção	
				Total	C/aegypti		Nº apl. DDT	Nº ver. neg.	Data do término	Total
211	Salto Grande.....	8-1942	344	148	44	*	*	8-1948	282	*
212	Santa Adélia.....	1-1947	1 515	1 515	59	*	*	6-1953	438	*
213	Santa Bárbara d'Ouro.....	6-1946	905	905	4	*	*	5-1949	718	*
214	Santa Bárbara do Rio Pardo.....	2-1943	276	194	8	*	*	8-1948	110	*
215	Santa Branca.....	10-1944	266	221	1	*	*	12-1949	176	*
216	Santa Cruz das Palmeiras.....	10-1946	989	989	49	*	*	12-1949	404	*
217	Santa Cruz do Rio Pardo.....	9-1942	1 083	942	6	*	*	8-1948	731	*
218	Santa Corá.....	11-1938	318	143	16	*	*	4-1948	161	*
219	Santa Rita de Passa Quatro.....	3-1948	1 447	1 447	36	*	*	9-1949	487	*
220	Santa Rosa do Vitorino.....	7-1945	977	977	56	*	*	6-1948	306	*
221	Santo Anastácio.....	7-1942	814	814	15	*	*	6-1948	547	*
222	Santos.....	4-1943	22 961	4 007	284	*	*	3-1958	1 405	*
223	São Carlos.....	3-1947	7 783	7 783	28	*	*	11-1956	12	*
224	São João da Boa Vista.....	7-1946	2 816	2 816	126	*	*	10-1949	1 670	*
225	São Joãoquin da Barra.....	10-1945	1 906	1 906	1	*	*	5-1949	577	*
226	São José do Rio Preto.....	11-1944	4 990	4 990	91	*	*	1-1958	15 533	*
227	São Manuel.....	3-1945	2 074	2 074	26	*	*	7-1948	616	*
228	São Paulo.....	2-1946	254 655	99 246	351	*	*	3-1958	1 271	*
229	São Pedro.....	12-1942	721	297	46	*	*	6-1949	475	*
230	São Sebastião.....	8-1943	1 162	1 162	2	*	*	9-1947	58	*
231	São Simão.....	7-1945	3 309	3 309	69	*	*	11-1957	70	*
232	São Vicente.....	6-1945	3 316	3 316	16	*	*	8-1954	688	*
233	Sorra Ázul.....	8-1945	721	721	8	*	*	6-1949	118	*
234	Sorrana.....	1-1939	165	69	45	*	*	6-1949	139	*
235	Sertãozinho.....	9-1948	2 362	2 362	108	*	*	11-1957	370	*
236	Sorocaba.....	10-1946	11 229	11 229	35	*	*	1-1957	7 366	*
237	Tabapuã.....	2-1950	3 639	3 639	51	*	*	2-1950	3 307	*
238	Tabatinga.....	3-1943	2 022	2 022	56	*	*	8-1947	217	*
239	Taduí.....	11-1938	500	169	26	*	*	5-1949	212	*
240	Tamboré.....	2-1948	1 132	1 132	1	*	*	5-1948	361	*

* - Erradicação à base de petróleo.

RESUMO DA CAMPANHA DE ERRADICAÇÃO DO "AEDES AEGYPTI" NO BRASIL

SÃO PAULO

ESTADO DE

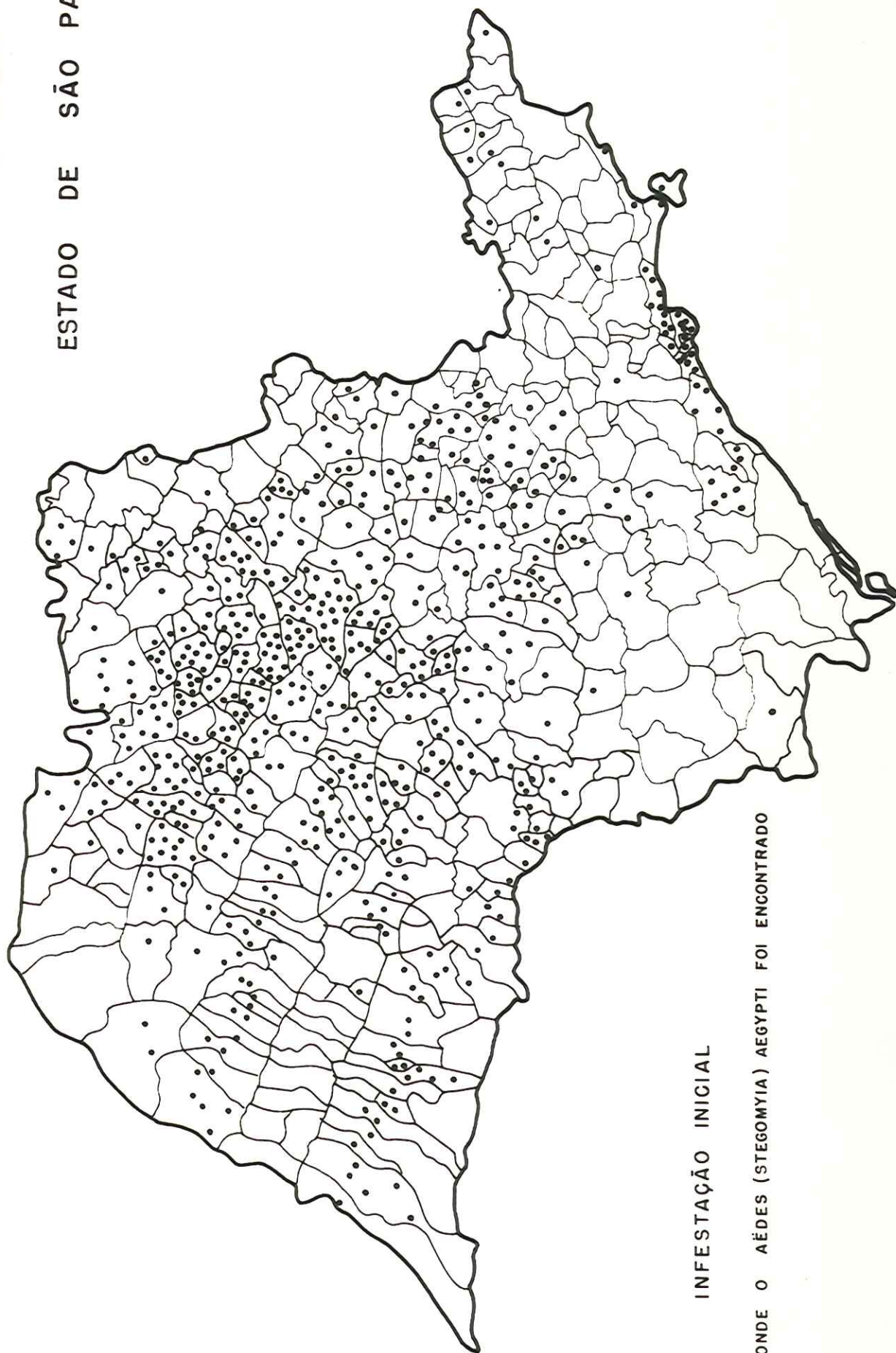
Resultados dos trabalhos de levantamento de índice e Erradicação efetuados em cada município inicialmente positivo

Nº de ordem	MUNICÍPIOS POSITIVOS	LEVANTAMENTO DE ÍNDICE				TRABALHO DE ERRADICAÇÃO				
		Data em que terminou	P r é d i o s		Data de início	Ciclos trabalh.		Última inspeção		
			Existentes	Inspecionados		Nº apl. DDT	Nº ver. neg.	Data do termino	Prédios inspec. Total	
241	Tambá.....	8-1943	512	512	75	*	*	1-1947	1 139	-
242	Tequiritinga.....	10-1949	4 806	4 806	125	*	*	1-1958	741	-
243	Tatui.....	10-1942	2 484	2 484	5	*	*	6-1948	1 415	-
244	Taubaté.....	6-1944	5 703	5 703	13	*	*	12-1949	3 595	-
245	Terra Roxa.....	3-1942	225	94	29	*	*	9-1949	346	-
246	Tietê.....	9-1942	1 336	1 336	7	*	*	5-1948	628	-
247	Torrinha.....	12-1944	381	381	1	*	*	9-1947	191	-
248	Ubaituba.....	9-1944	1 244	1 244	4	*	*	9-1947	194	-
249	Uchôa.....	11-1947	2 037	2 037	32	*	*	11-1947	2 021	-
250	Urupês.....	8-1946	493	493	60	*	*	11-1957	352	-
251	Volpiano.....	2-1943	968	968	40	*	*	7-1948	593	-
252	Vargem Grande do Sul.....	11-1945	865	865	26	*	*	6-1949	507	-
253	Vera Cruz.....	10-1946	1 973	1 973	86	*	*	5-1948	728	-
254	Viradouro.....	1-1947	2 111	2 111	13	*	*	9-1949	422	-
T O T A L.....		1-1953	694 213	502 744	11 088	*	*	3-1958	211 810	-

* - Erradicação à base de petróleo.

MINISTÉRIO DA SAÚDE
DEPARTAMENTO NACIONAL DE ENDEMIAS RURAIS
DIVISÃO DE PROFILAXIA

ESTADO DE SÃO PAULO



INFESTAÇÃO INICIAL

● - LOCALIDADE ONDE O AÉDES (STEGOMYIA) AEGYPTI FOI ENCONTRADO

RESUMO DA CAMPANHA DE ERRADICAÇÃO DO "AEDES AEGYPTI" NO BRASIL

SERGIPE

ESTADO DE

Resultados dos trabalhos de Levantamento de Índice e Erradicação efetuados em cada município inicialmente positivo

Nº de ordem	MUNICÍPIOS POSITIVOS	LEVANTAMENTO DE ÍNDICE				TRABALHO DE ERRADICAÇÃO				
		Data em que terminou	Existentes	Prédios		Data de início	Ciclos de trabalho		Última inspeção	
				Total	C/aegypti		Nº apl. DDT	Nº ver. neg.	Data do término	Total
1	Aquidauã.....	8-1947	4 554	4 394	153	1	5	10-1957	4 197	*
2	Araguaia.....	2-1946	18 642	11 751	186	1	7	3-1956	25 652	*
3	Araruama.....	10-1946	2 825	2 321	432	1	4	8-1954	3 169	*
4	Baquara.....	12-1947	3 536	2 308	571	1	6	6-1954	2 917	*
5	Campo do Brito.....	10-1947	6 475	6 333	551	2	6	8-1954	7 967	*
6	Canhoba.....	1-1947	2 412	2 412	108	0	0	10-1955	1 927	*
7	Capela.....	4-1947	6 167	5 834	737	0	0	12-1955	6 370	*
8	Carapollis.....	4-1946	1 007	1 007	79	0	0	3-1954	856	*
9	Cotinguiba (Atual N.S. do Socorro).....	8-1946	2 491	2 851	138	0	0	4-1954	2 825	*
10	Cristinápolis.....	3-1947	2 156	2 121	363	0	0	7-1954	2 423	*
11	Dareilona (Atual Cedro São João).....	3-1947	2 256	2 122	59	0	0	11-1955	1 595	*
12	Divina Pastora.....	3-1947	2 291	2 253	155	0	0	11-1955	1 157	*
13	Estância.....	9-1946	6 333	5 884	646	1	4	4-1953	7 486	*
14	Frei Paulo.....	12-1947	5 218	4 704	209	2	6	12-1954	5 869	*
15	Garard.....	6-1947	2 555	2 453	67	1	6	12-1957	2 082	*
16	Indiaroba.....	12-1946	1 777	1 636	34	0	0	8-1954	1 966	*
17	Itabalama.....	3-1948	9 995	9 452	166	1	6	12-1955	11 216	*
18	Itabaianinha.....	7-1947	7 649	7 223	427	1	4	7-1952	8 327	*
19	Itaporanga d'Ajuda.....	8-1946	4 268	4 197	199	0	0	10-1954	4 333	*
20	Japaratinga.....	9-1946	3 873	3 692	190	0	0	4-1953	2 357	*
21	Japota.....	9-1946	4 492	4 076	146	1	6	5-1957	2 607	*
22	Lagarão.....	8-1947	11 979	11 408	871	1	2	6-1-52	2 194	*
23	Laranjeiras.....	6-1946	4 339	3 711	757	4	6	5-1954	3 600	*
24	Maruin.....	7-1946	2 971	2 668	237	1	5	3-1953	3 219	*
25	Mariboca.....	5-1947	1 836	1 576	17	0	0	3-1957	1 909	*
26	Neópolis.....	11-1946	3 385	3 256	220	0	0	5-1953	2 059	*
27	Nossa Senhora da Glória.....	9-1947	2 242	1 956	81	0	0	4-1953	759	*
28	Nossa Senhora das Dores.....	12-1946	7 026	6 894	143	0	0	12-1956	7 553	*
29	Parapiatinga (Atual Brojo Grande).....	10-1946	3 715	3 598	60	0	0	6-1953	3 987	*
30	Pôrto da Folha.....	9-1947	3 505	3 470	209	1	3	4-1953	1 097	*

* - Erradicação à base do pó-de-rosa.

RESUMO DA CAMPANHA DE ERRADICAÇÃO DO "AEDES AEGYPTI" NO BRASIL

ESTADO DE SERGIPE

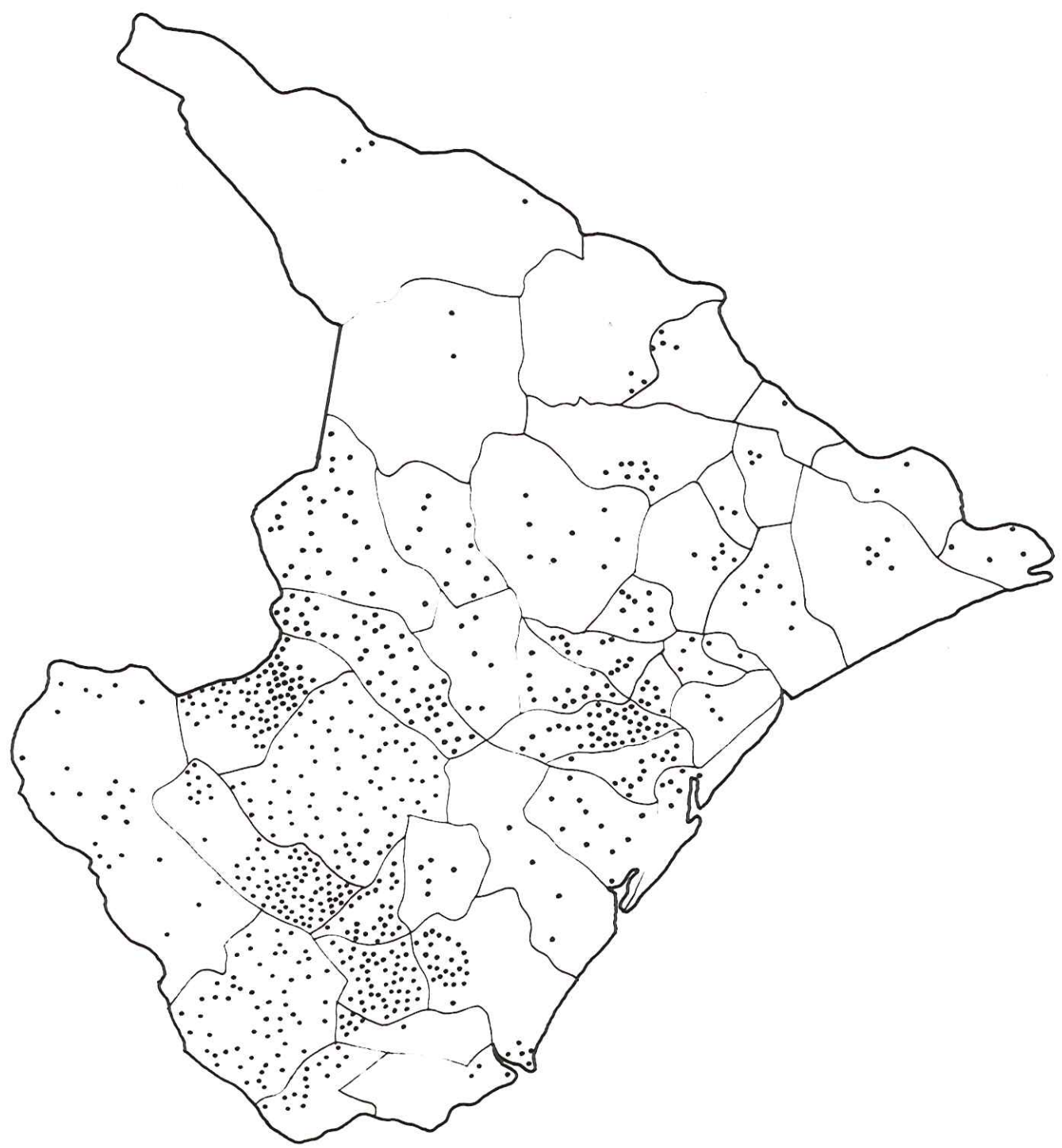
Resultados dos trabalhos de Levantamento de Índice e Erradicação efetuados em cada município inicialmente positivo

Nº de ordem	MUNICÍPIOS POSITIVOS	LEVANTAMENTO DE ÍNDICE				TRABALHO DE ERRADICAÇÃO				
		Data em que terminou	Existentes	Prédios		Data de início	Círculos trabalh.		Última inspeção	
				Total	C/aegypti		Nº apl. DDT	Nº ver. neg.	Data do término	Total
31	Propriá.....	10-1946	5 302	3 992	875	*	*	10-1953	3 491	*
32	Rincão do Dantas.....	10-1947	4 513	4 375	652	2	3	10-1952	4 856	*
33	Riachão.....	9-1946	3 746	3 746	470	2	4	11-1953	767	*
34	Ribeirópolis.....	11-1947	4 053	3 878	97	2	5	10-1954	5 093	*
35	Rosário do Gato.....	8-1946	2 084	1 908	178	*	*	4-1954	1 986	*
36	Salgado.....	7-1946	2 296	2 079	48	*	*	11-1950	2 576	*
37	Santa Luzia do Itambé.....	11-1946	3 173	3 058	33	*	*	11-1953	3 863	*
38	Santo Amaro das Brotas.....	5-1946	1 574	1 487	75	*	*	3-1954	1 436	*
39	São Cristóvão.....	3-1946	5 549	4 479	286	*	*	7-1952	2 923	*
40	São Manoel.....	12-1946	7 696	7 178	146	1	4	10-1951	8 189	*
41	Siriri.....	10-1946	1 934	1 660	102	*	*	11-1953	805	*
42	Teófilo Otonari.....	10-1947	6 547	6 219	302	1	5	12-1954	7 447	*
TOTAL.....		3-1946	190 726	170 690	11 009	24	91	4-1958	174 081	*

* - Erradicação à base de petróleo.

MINISTÉRIO DA SAÚDE
DEPARTAMENTO NACIONAL DE ENDEMIAS RURAIS
DIVISÃO DE PROFILAXIA

ESTADO DE SERGIPE



INFESTAÇÃO INICIAL

● - LOCALIDADE ONDE O AÉDES (STEGOMYIA) AEGYPTI FOI ENCONTRADO

- II -

RESULTADO DOS TRABALHOS DE VERIFICAÇÃO FINAL DA ERRADICAÇÃO DO "AEDES AEGYPTI"

REALIZADOS PELO

DEPARTAMENTO NACIONAL DE ENDEMIAS RURAIS

EM COOPERAÇÃO COM A

REPARTIÇÃO SANITARIA PANAMERICANA

MINISTÉRIO DA SAÚDE
DEPARTAMENTO NACIONAL DE ENDEMIAS RURAIS

RESULTADOS DOS TRABALHOS DE VERIFICAÇÃO FINAL DA ERRADICAÇÃO DO "ASDES AEGYPTI"

NO ESTADO DA BAHIA

PERÍODO DE 22 DE ABRIL A 30 DE AGOSTO DE 1958

Nº DE ORDEM	LOCALIDADES OU GRUPOS DE SÍTIOS	TRABALHO DE ERRADICAÇÃO				
		CICLOS DE TRABALHO		DATA DO TÉRMINO	ÚLTIMA INSPEÇÃO	
		Nº apl. DDT.	Nº vor. rog.		TOTAL	COM AEGYPTI
<u>MUNICÍPIO DE ALAGOINHAS</u>						
1	Alagoinhas (Cidade).....	*	*	27- 4-58	651	-
2	71.º GS-Fazenda Retiro de Campinhos.....	*	2	27- 4-58	10	-
3	Olhos d'Água.....	*	2	27- 4-58	72	-
<u>MUNICÍPIO DE ALCOBAGA</u>						
4	Alcobaga (Cidade).....	*	*	20- 8-58	197	-
<u>MUNICÍPIO DE AMARGOSA</u>						
5	Amargosa (Cidade).....	2	6	10- 5-58	215	-
<u>MUNICÍPIO DE BAIXA GRANDE</u>						
6	Baixa Grande (Cidade).....	1	3	19- 7-58	194	-
7	2º GS-Fazenda Capim Branco.....	1	2	26- 7-58	8	-
8	3º GS-Fazenda Lagedinho.....	1	2	26- 7-58	12	-
9	5º GS-Fazenda Gamoleira.....	1	2	26- 7-58	16	-
10	10º GS-Fazenda Salgado 1ª.....	2	2	26- 7-58	18	-
11	11º GS-Fazenda Borge.....	2	2	26- 7-58	41	-
12	13º GS-Fazenda Morre Grande.....	1	2	26- 7-58	33	-
13	15º GS-Fazenda Alto Alegre 1ª.....	1	2	26- 7-58	8	-
14	16º GS-Fazenda Santo Antônio.....	1	2	26- 7-58	25	-
15	17º GS-Sítio Capim Branco.....	1	2	26- 7-58	44	-
16	18º GS-Fazenda Canapuzã.....	1	2	26- 7-58	6	-
17	23º GS-Fazenda Boliva 1ª.....	1	2	26- 7-58	47	-
18	24º GS-Fazenda Nova Vista 1ª.....	1	2	26- 7-58	42	-
19	Italegre.....	*	*	26- 7-58	71	-
<u>MUNICÍPIO DE BELMONTE</u>						
20	Belmonte (Cidade).....	*	*	31- 5-58	342	-
<u>MUNICÍPIO DE CANAVIEIRAS</u>						
21	Canavieiras (Cidade).....	*	*	24- 5-58	735	-
<u>MUNICÍPIO DE CARAVELAS</u>						
22	Caravelas (Cidade).....	*	*	28- 8-58	300	-
<u>MUNICÍPIO DE CASTRO ALVES</u>						
23	Castro Alves (Cidade).....	1	4	27- 4-58	321	-
24	Sítio do Meio (Povoado).....	*	2	27- 4-58	22	-
<u>MUNICÍPIO DE CÍCERO DANTAS</u>						
25	Cícero Dantas (Cidade).....	1	2	21- 6-58	274	-
26	6º GS-Fazenda Massaranduba.....	1	2	21- 6-58	29	-
27	9º GS-Sítio Saco.....	1	2	21- 6-58	111	-
28	28º GS-Sítio Duns Serras.....	1	2	21- 6-58	36	-
29	32º GS-Sítio Estrelo.....	1	2	21- 6-58	31	-
30	34º GS-Sítio Fundo da Lagoa.....	1	2	21- 6-58	25	-
31	36º GS-Sítio Felix Vieira.....	1	2	21- 6-58	14	-

* - Erradicação à base de petróleo.

Nº DE ORDEM	LOCALIDADES OU GRUPOS DE SÍTIOS	TRABALHO DE BRADICAÇÃO				
		CICLOS DE TRABALHO		DATA DO TRABALHO	ÚLTIMA INSPECÇÃO	
		Nº opl. DIT.	Nº vol. nog.		TOTAL	COM ARQUIVO
MUNICÍPIO DE CIGARRA DANTAS - Cont.						
32	39º GS-sítio Boa Vista.....	1	2	21- 6-50	10	•
33	40º GS-sítio Angico.....	1	2	21- 6-50	25	•
34	43º GS-sítio Poço.....	1	2	21- 6-50	27	•
35	69º GS-sítio Pau Santo.....	1	2	21- 6-50	13	•
36	83º GS-sítio Pau d'Água.....	1	2	21- 6-50	31	•
37	Duas Borrás.....	1	2	21- 6-50	63	•
38	Santo Antônio.....	1	2	21- 6-50	15	•
39	Serra Grande.....	1	2	21- 6-50	25	•
40	Trindades.....	1	2	21- 6-50	28	•
MUNICÍPIO DE GIPÓ						
41	Barroca.....	1	2	7- 6-50	24	•
42	Gipó (Cidade).....	1	2	7- 6-50	233	•
43	12º GS-Fazenda Bonassoco.....	1	2	7- 6-50	25	•
44	18º GS-Fazenda Lagoa Grande.....	1	2	7- 6-50	15	•
45	21º GS-sítio Raspador.....	1	2	7- 6-50	13	•
46	27º GS-Fazenda Uburana.....	1	2	7- 6-50	10	•
47	31º GS-Fazenda Lagoa do Intã.....	1	2	7- 6-50	18	•
48	33º GS-sítio Naparanduba.....	1	2	7- 6-50	24	•
49	Heliópolis.....	1	2	7- 6-50	76	•
50	Ribeiro do Amparo.....	1	2	7- 6-50	60	•
51	Tijuco.....	1	2	7- 6-50	35	•
MUNICÍPIO DE CONCEIÇÃO DO COITÉ						
52	Conceição do Coité (Cidade).....	*	*	25- 8-50	146	•
53	20º GS-Fazenda Descangados.....	1	2	30- 8-50	18	•
54	26º GS-Fazenda Lagoa do Moio do Torquato..	1	2	30- 8-50	38	•
55	67º GS-Fazenda Varginha 1ª.....	1	2	30- 8-50	36	•
MUNICÍPIO DE CONDE						
56	Barra do Itariri.....	1	1	17- 5-50	26	•
57	Conde (Cidade).....	*	*	17- 5-50	104	•
MUNICÍPIO DE CONDEÚBA						
58	Condeúba (Cidade).....	•	§ 2	17- 6-50	222	•
MUNICÍPIO DE ENCERRILHADA						
59	Encerrilhada (Cidade).....	•	§ 2	14- 6-50	92	•
MUNICÍPIO DE ENTRE RIOS						
60	Chapada do Formoso.....	1	2	27- 4-50	50	•
61	Entre Rios (Cidade).....	*	*	27- 4-50	131	•
62	19º GS-sítio Gamba.....	1	2	27- 4-50	36	•
63	22º GS-sítio Malhadinha.....	1	2	27- 4-50	32	•
64	23º GS-sítio Coité.....	1	2	27- 4-50	24	•
65	27º GS-sítio Francos.....	1	2	27- 4-50	21	•
66	28º GS-sítio Taboado.....	1	2	27- 4-50	13	•
67	32º GS-sítio Riacho da Cabanga.....	1	2	27- 4-50	15	•
68	33º GS-Fazenda Cameloira.....	1	2	27- 4-50	24	•
69	34º GS-sítio Roça Grande.....	1	2	27- 4-50	19	•
MUNICÍPIO DE ESPLANADA						
70	Esplanada (Cidade).....	*	*	17- 5-50	100	•
71	15º GS-sítio Canabrava.....	1	2	17- 5-50	45	•
72	16º GS-sítio Troncos.....	1	2	17- 5-50	36	•
73	17º GS-sítio Inveja.....	1	2	17- 5-50	49	•
74	18º GS-sítio Calderões.....	1	2	17- 5-50	32	•
75	19º GS-sítio Linões.....	1	2	17- 5-50	25	•
76	Linões.....	1	2	17- 5-50	32	•

* - Irradiação à base de petróleo.

§ - Localidade onde o sargati nunca foi encontrado.

Nº DE URUBU	LOCALIDADES OU GRUPOS DE SÍTIOS	TRABALHO DE ERRADICAÇÃO				PÊDIÇOS INSPECIONADOS	
		CICLOS DE TRABALHO		DATA DO TRABALHO	TOTAL	SEM ANOTAR	
		Nº apl. DET.	Nº vof. neg.				
MUNICÍPIO DE BOUTADOS DA CUNHA							
77	Aribicó.....	1	2	19- 7-50	29	•	
78	Camudos.....	1	2	19- 7-50	30	•	
79	Carnaíba.....	1	2	19- 7-50	21	•	
80	Boutados da Cunha (Cidade).....	2	2	19- 7-50	390	•	
81	2º GS-sítio Cunha do Cima.....	1	2	19- 7-50	20	•	
82	6º GS-sítio Pedregulho.....	1	2	19- 7-50	37	•	
83	7º GS-sítio Passoa.....	1	2	19- 7-50	24	•	
84	9º GS-sítio Serra de Pedra.....	1	2	19- 7-50	23	•	
85	10º GS-sítio Terra Vermelha.....	1	2	19- 7-50	37	•	
86	11º GS-sítio Formiga.....	1	2	19- 7-50	34	•	
87	12º GS-sítio Maria Preta.....	1	2	19- 7-50	7	•	
88	14º GS-sítio Carnaíba.....	1	2	19- 7-50	17	•	
89	16º GS-sítio Brojinho.....	1	2	19- 7-50	13	•	
90	17º GS-sítio Aribicó.....	1	2	19- 7-50	21	•	
91	18º GS-sítio Serra Vermelha.....	1	2	19- 7-50	18	•	
92	20º GS-sítio Ubucuirão.....	1	2	19- 7-50	4	•	
93	23º GS-sítio Pinhões.....	1	2	19- 7-50	7	•	
94	24º GS-sítio Fogões.....	1	2	19- 7-50	16	•	
95	25º GS-sítio Quilanda do Raso.....	1	2	19- 7-50	23	•	
96	27º GS-sítio Carrancuda.....	1	2	19- 7-50	5	•	
97	36º GS-sítio Campo Grande.....	1	2	19- 7-50	38	•	
98	52º GS-sítio Entrocamento.....	-	6	19- 7-50	26	•	
99	53º GS-sítio Acompanhamento.....	1	2	19- 7-50	15	•	
100	65º GS-Fazenda Ilha.....	1	2	19- 7-50	27	•	
101	69º GS-Fazenda Rio Vermelho.....	1	2	19- 7-50	5	•	
102	74º GS-sítio Ubucuirão.....	1	2	19- 7-50	9	•	
103	78º GS-Fazenda Aribicó.....	1	2	19- 7-50	16	•	
104	Mascouara.....	1	2	19- 7-50	34	•	
105	Pinhões.....	1	2	19- 7-50	21	•	
MUNICÍPIO DE GUERANDARA							
106	Guarandara (Cidade).....	1	3	28- 6-50	218	•	
107	1º GS-sítio São José.....	1	2	28- 6-50	45	•	
108	2º GS-sítio Entrocamento.....	-	8	28- 6-50	43	•	
109	4º GS-sítio Canabrevinha.....	1	2	28- 6-50	47	•	
110	64º GS-sítio Basinho.....	1	2	28- 6-50	33	•	
111	Romão.....	-	6	28- 6-50	55	•	
MUNICÍPIO DE GLÓRIA							
112	Glória (Cidade).....	1	*	29- 6-50	113	•	
113	2º GS-sítio Porto.....	1	8	29- 6-50	18	•	
114	5º GS-Fazenda Malhada Grande.....	1	6	29- 6-50	21	•	
115	9º GS-Fazenda Macambira.....	2	2	29- 6-50	43	•	
116	10º GS-Fazenda Nunes Nobre.....	2	2	29- 6-50	42	•	
117	14º GS-sítio Olhos d'Água.....	2	2	29- 6-50	16	•	
118	16º GS-Fazenda Salgado.....	2	2	29- 6-50	19	•	
119	Rio do Sul.....	2	2	29- 6-50	43	•	
120	Salgado Novo.....	2	2	29- 6-50	77	•	
MUNICÍPIO DE INHAMBUPE							
121	Inhambupe (Cidade).....	*	*	21- 5-50	204	•	
122	5º GS-Fazenda Boca do Fora.....	1	2	21- 5-50	15	•	
123	22º GS-Fazenda Baixa da Lagoa.....	1	2	21- 5-50	16	•	
124	29º GS-Fazenda Mato Grosso.....	1	2	21- 5-50	12	•	
125	46º GS-sítio Chapada 2ª.....	1	2	21- 5-50	13	•	
126	47º GS-sítio Flechas.....	1	2	21- 5-50	22	•	
127	60º GS-Fazenda Vaca Velha.....	1	2	21- 5-50	28	•	
128	76º GS-sítio Itamira.....	1	2	21- 5-50	13	•	
129	77º GS-Fazenda Sítio 2º.....	1	2	21- 5-50	22	•	
130	Itamira.....	1	2	21- 5-50	72	•	

* - Erradicação à base de petróleo.

† - Localidade onde o aegypti nunca foi encontrado.

Nº DE ORDEN	LOCALIDADES OU GRUPOS DE SÍTIOS	TRABALHO DE ERRADICAÇÃO				
		CICLO DE TRABALHO		ÚLTIMA INSPEÇÃO		
		Nº apl. DDE.	Nº vor. nog.	DATA DO TÉRMINO	PERDIDOS INSPECIONADOS	
			TOTAL	COM EGYPTI		
<u>MUNICÍPIO DE ENHARAJE - Cont.</u>						
131	Nambú.....	1	2	21- 5-58	18	-
132	Sátiro Dias.....	1	2	21- 5-58	62	-
<u>MUNICÍPIO DE IPIAÚ</u>						
133	Ipiaú (Cidade).....	*	2	17- 5-58	268	-
<u>MUNICÍPIO DE IRARÁ</u>						
134	Bento Simões.....	2	3	16- 8-58	61	-
135	Caroba.....	2	3	16- 8-58	30	-
136	Irará (Cidade).....	1	*	16- 8-58	316	-
137	1ª GS-Fazenda Agouguo Velho.....	2	3	16- 8-58	90	-
138	2ª GS-Sítio Quimadas.....	2	3	16- 8-58	35	-
139	3ª GS-Fazenda Lagoa Escura.....	2	3	16- 8-58	36	-
140	5ª GS-Fazenda Pilão.....	2	2	16- 8-58	36	-
141	6ª GS-Fazenda Saco do Capim.....	3	2	16- 8-58	62	-
142	8ª GS-Sítio Pindoba.....	2	2	16- 8-58	16	-
143	9ª GS-Fazenda Santo Antônio.....	2	2	16- 8-58	10	-
144	10ª GS-Fazenda General Moura.....	2	2	16- 8-58	57	-
145	11ª GS-Fazenda Alcorim.....	2	2	16- 8-58	4	-
146	12ª GS-Fazenda Senhom.....	2	2	16- 8-58	34	-
147	31ª GS-Fazenda Santa Rosa.....	2	3	16- 8-58	7	-
148	33ª GS-Fazenda Mangaboira 2ª.....	2	2	16- 8-58	39	-
149	34ª GS-Fazenda Lagoa.....	2	2	16- 8-58	30	-
150	Rodiador.....	1	6	16- 8-58	21	-
151	Santanópolis.....	1	6	16- 8-58	62	-
152	Santo Antônio.....	2	2	16- 8-58	23	-
<u>MUNICÍPIO DE IREÓ</u>						
153	Ireó (Cidade).....	-	§ 3	9- 8-58	171	-
154	12ª GS-Fazenda Aguada Nova.....	2	2	9- 8-58	110	-
<u>MUNICÍPIO DE ITAMBÉ</u>						
155	Itambé (Cidade).....	*	2	7- 6-58	309	-
<u>MUNICÍPIO DE ITAPETINGA</u>						
156	Itapetinga (Cidade).....	-	§ 1	3- 6-58	415	-
<u>MUNICÍPIO DE ITAPICURÚ</u>						
157	Itapicuru (Cidade).....	*	*	31- 5-58	109	-
158	4ª GS-Sítio Capoeira.....	1	2	31- 5-58	30	-
159	19ª GS-Sítio Pasendinha.....	1	2	31- 5-58	18	-
160	28ª GS-Sítio Gendial 2ª.....	1	2	31- 5-58	18	-
161	36ª GS-Fazenda Conceição do Virgílio.....	1	2	31- 5-58	22	-
162	37ª GS-Sítio Lagoa do Meio.....	1	2	31- 5-58	28	-
163	38ª GS-Fazenda Grande.....	1	2	31- 5-58	10	-
164	81ª GS-Sítio Taboleiro de Gima.....	1	2	31- 5-58	19	-
165	Rainha dos Anjos.....	1	2	31- 5-58	20	-
166	Tapera do Lima.....	1	2	31- 5-58	24	-
167	Vila Velha.....	1	2	31- 5-58	22	-
<u>MUNICÍPIO DE ITIÚBA</u>						
168	Itiúba (Cidade).....	*	*	30- 8-58	410	-
169	3ª GS-Fazenda Vargem Formosa.....	-	§ 2	30- 8-58	46	-
170	17ª GS-Fazenda Vargem dos Porcos.....	1	2	30- 8-58	24	-
171	18ª GS-Fazenda Queimada Bonita.....	1	2	30- 8-58	18	-
172	43ª GS-Fazenda Jacobina.....	-	§ 2	30- 8-58	31	-
173	54ª GS-Sítio Tapera.....	1	2	30- 8-58	51	-

* - Erradicação à base de petróleo.

§ - Localidade onde o egypti nunca foi encontrado.

Nº DE CENSO	LOCALIDADES OU GRUPOS DE SÍTIOS	TRABALHO DE ERRADICAÇÃO				
		CICLOS DE TRABALHO		ÚLTIMA INSPEÇÃO		
		Nº op. DDE.	Nº vol. neg.	DATA DO TRABALHO	PÁRCELOS INSPECIONADOS	
			TOTAL	COM EGYPTI		
MUNICÍPIO DE JACUARARI						
174	Itunduba.....	0	0	25- 8-58	65	*
175	Jacarari (Cidade).....	0	0	25- 8-58	205	*
176	27º SS-Fazenda Angico.....	1	2	25- 8-58	36	*
MUNICÍPIO DE JANDAÍNA						
177	Abadia.....	1	4	17- 5-58	66	*
178	Coqueiro.....	1	2	17- 5-58	56	*
179	Itanhá.....	0	0	17- 5-58	77	*
180	Jandaína (Cidade).....	0	0	17- 5-58	91	*
181	Mangue Seco.....	1	2	17- 5-58	20	*
MUNICÍPIO DE LENÇÓIS						
182	Lençóis (Cidade).....	0	5	5- 7-58	305	*
183	São Sebastião de Utinga.....	1	2	5- 7-58	25	*
184	Vagner.....	0	9	5- 7-58	47	*
MUNICÍPIO DE MACAJUBA						
185	Macajuba (Cidade).....	1	2	12- 7-58	178	*
186	1º SS-Fazenda Mundo Novo.....	1	2	19- 7-58	2	*
187	6º SS-Fazenda São Roque 1ª.....	1	2	19- 7-58	13	*
188	14º SS-Fazenda Cajueiro.....	1	2	19- 7-58	19	*
189	20º SS-Fazenda Bemó.....	1	2	19- 7-58	14	*
190	Nova Cruz.....	0	0	12- 7-58	53	*
MUNICÍPIO DE MACARANI						
191	Macarani (Cidade).....	-	§ 1	7- 6-58	105	*
MUNICÍPIO DE MAIRI						
192	Alagoinhas.....	4	5	2- 8-58	52	*
193	Angico.....	3	5	2- 8-58	71	*
194	Boncuconso.....	4	5	2- 8-58	30	*
195	Mairi.....	2	0	26- 7-58	201	*
196	63º SS-Fazenda Lagoa Coroadá.....	3	4	2- 8-58	38	*
197	64º SS-Fazenda Minador.....	3	4	2- 8-58	23	*
198	65º SS-Fazenda Boca de Pedra 2ª.....	3	4	2- 8-58	40	*
199	66º SS-Fazenda Caldeirão 3ª.....	3	4	2- 8-58	25	*
200	67º SS-Fazenda Várzea Dentada.....	3	4	2- 8-58	59	*
201	São Bento das Lajes.....	3	3	2- 8-58	46	*
MUNICÍPIO DE MIGUEL GALVES						
202	Bananoinhas.....	1	3	11- 8-58	40	*
203	Campo Alegre.....	1	6	16- 8-58	135	*
204	Gato.....	2	3	16- 8-58	33	*
205	Itapura.....	1	7	16- 8-58	121	*
206	Miguel Galves (Cidade).....	1	6	9- 8-58	541	*
207	19º SS-Fazenda Várzea de Gims.....	2	3	16- 8-58	4	*
208	30º SS-Fazenda Ipuira 2ª.....	2	3	16- 8-58	20	*
209	53º SS-Fazenda Sítio do Moio.....	2	3	16- 8-58	11	*
210	61º SS-Fazenda São Matheus.....	2	3	16- 8-58	8	*
211	63º SS-Fazenda Arroiras 3ª.....	2	3	16- 8-58	21	*
212	64º SS-Fazenda Conipapinho 3ª.....	2	3	16- 8-58	12	*
213	Sapucaia.....	2	§ 4	11- 8-58	26	*
214	Tapiranga.....	1	6	16- 8-58	104	*
MUNICÍPIO DE MONTE SANTO						
215	Lagoa do Moio.....	2	2	26- 7-58	37	*
216	Monte Santo (Cidade).....	2	4	26- 7-58	208	*
217	4º SS-sítio Springueira.....	2	2	26- 7-58	25	*
218	7º SS-sítio Lagoa do Saco.....	2	2	26- 7-58	38	*
219	8º SS-sítio Curral Falso.....	2	2	26- 7-58	20	*

* - Erradicação à base de petróleo.

§ - Localidade onde o egypti nunca foi encontrado.

Nº DE ORDEM	LOCALIDADES OU GRUPOS DE SÍTIOS	TRABALHO DE ERRADICAÇÃO				
		CICLOS DE TRABALHO		ÚLTIMA INSPEÇÃO		
		Nº apl. DET.	Nº vor. MOS.	DATA DO TÉRMINO	PRÉDIOS INSPECIONADOS TOTAL	EGYPTI
MUNICÍPIO DE MONTE SANTO - Cont.						
220	21º GS-Sítio Tapera.....	2	2	26- 7-58	34	•
221	26º GS-Fazenda Quirinquinal.....	2	2	26- 7-58	11	•
222	28º GS-Sítio Pedra Vermelha.....	2	2	26- 7-58	14	•
223	53º GS-Fazenda Arcoíra 2ª.....	2	2	26- 7-58	16	•
224	55º GS-Fazenda Lagoa dos Cavalos.....	2	2	26- 7-58	48	•
225	73º GS-Fazenda Lagoa de Cima.....	2	2	26- 7-58	33	•
226	74º GS-Fazenda Lagoa do Meio 2ª.....	2	2	26- 7-58	25	•
227	75º GS-Sítio Caldeirãozinho de Arcoia.....	2	2	26- 7-58	33	•
228	Pedra Vermelha.....	2	2	26- 7-58	71	•
MUNICÍPIO DE PÔRTO SEGURO						
229	Pôrto Seguro (Cidade).....	*	*	21- 6-58	112	•
MUNICÍPIO DE POTIRAGUÁ						
230	Potiraguá (Cidade).....	*	§ 1	21- 6-58	111	•
MUNICÍPIO DE PRADO						
231	Prado (Cidade).....	*	*	21- 8-58	220	•
MUNICÍPIO DE QUEIMADAS						
232	Cajuiciro.....	*	*	23- 8-58	54	•
233	Lagoinha.....	1	2	23- 8-58	30	•
234	Queimadas (Cidade).....	*	*	23- 8-58	506	•
235	15º GS-Fazenda Caldeirão de Cajuiciro.....	1	2	23- 8-58	17	•
236	20º GS-Sítio Marininho.....	1	2	23- 8-58	34	•
237	21º GS-Fazenda Lagoa de Mari.....	1	2	23- 8-58	25	•
238	22º GS-Fazenda Umburema.....	1	2	23- 8-58	26	•
239	24º GS-Sítio Araguá.....	1	2	23- 8-58	18	•
240	25º GS-Sítio Ipoeira do Banco.....	1	2	23- 8-58	16	•
MUNICÍPIO DE RIACHÃO DO JACUIPE						
241	Candial.....	*	*	19- 8-58	104	•
242	Capela do Alto Alegre.....	1	2	20- 8-58	84	•
243	Gavião.....	1	2	21- 8-58	90	•
244	Riachão do Jacuípe (Cidade).....	1	2	20- 8-58	300	•
MUNICÍPIO DE RIBEIRA DO POMBAL						
245	Feira da Serra.....	1	2	14- 6-58	30	•
246	Ribeira do Pombal (Cidade).....	*	*	14- 6-58	255	•
247	1º GS-Sítio Pastorador.....	1	2	14- 6-58	24	•
248	8º GS-Sítio Currealinho.....	1	2	14- 6-58	8	•
249	10º GS-Braço de Cima.....	1	2	14- 6-58	25	•
250	11º GS-Sítio Curreal Velho.....	1	2	14- 6-58	29	•
251	29º GS-Fazenda Árvore.....	1	2	14- 6-58	12	•
252	37º GS-Sítio Gado Velho.....	1	2	14- 6-58	19	•
253	38º GS-Sítio Segredo 2º.....	1	2	14- 6-58	33	•
254	39º GS-Fazenda Lagoa do Segredo.....	1	2	14- 6-58	15	•
255	45º GS-Sítio Marcação.....	1	2	14- 6-58	44	•
256	46º GS-Sítio Lagoa Grande.....	1	2	14- 6-58	14	•
257	47º GS-Fazenda Matinha.....	1	2	14- 6-58	29	•
258	48º GS-Fazenda Camará.....	1	2	14- 6-58	18	•
259	51º GS-Fazenda Camborã.....	1	2	14- 6-58	26	•
260	52º GS-Sítio Boa Vista 3ª.....	1	2	14- 6-58	27	•
MUNICÍPIO DE RUI BARBOSA						
261	Morro das Flores.....	2	3	12- 7-58	65	•
262	Rui Barbosa (Cidade).....	1	4	5- 7-58	497	•
263	1º GS-Fazenda Umbuzeiro.....	1	3	12- 7-58	31	•
264	Tapiraípe.....	1	3	12- 7-58	142	•

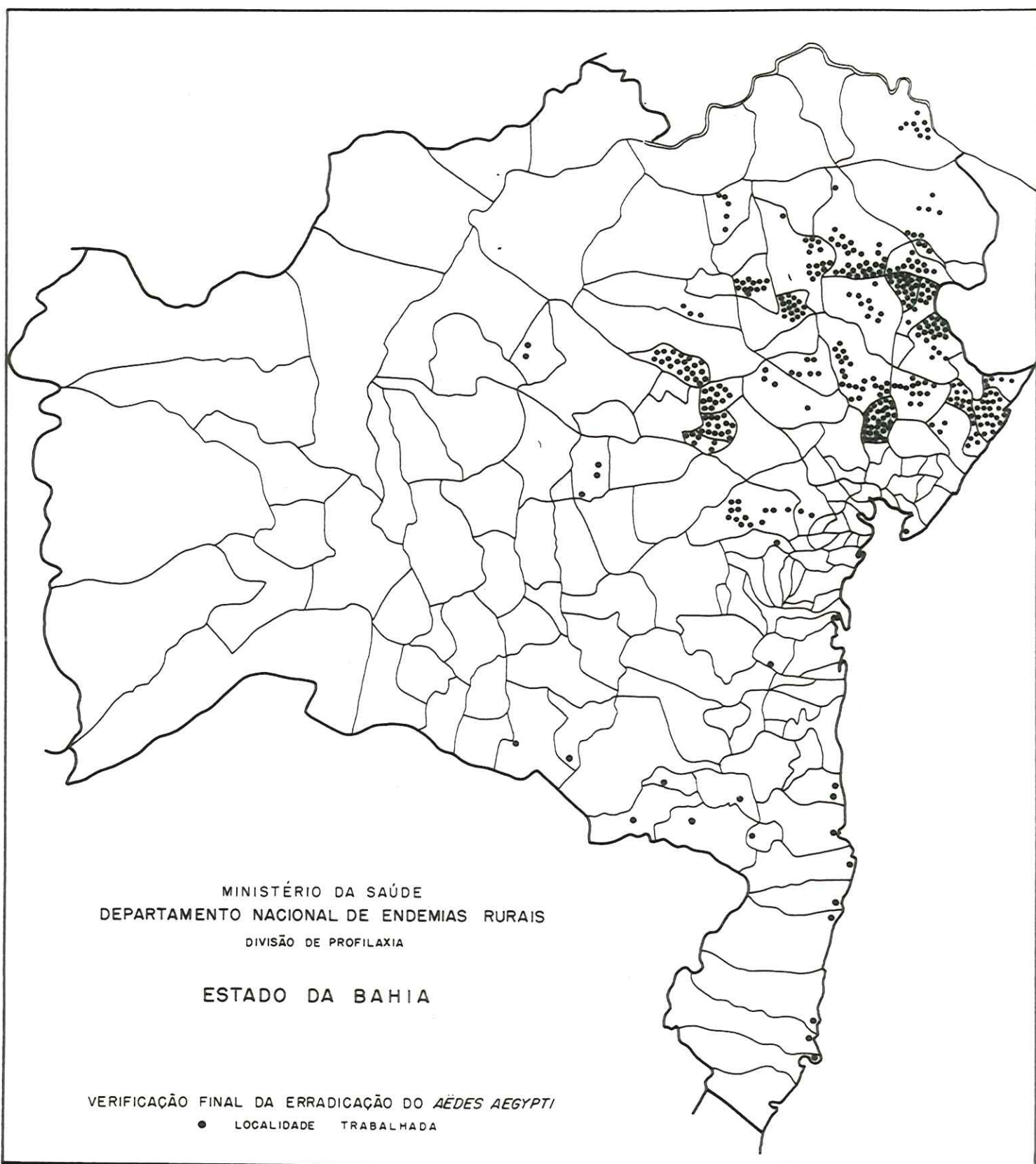
* - Erradicação à base de petróleo.

§ - Localidade onde o egypti nunca foi encontrado.

Nº DE CINEMA	LOCALIDADES OU GRUPOS DE SÍTIOS	TRABALHO DE SURTIÇÃO				
		CICLOS DE TRABALHO		ÚLTIMA INSPEÇÃO		
		Nº apl. INT.	Nº vor. SEG.	DATA DO TÉRMINO	FÁBIOS INSPECIONADOS	
			TOTAL	SEM ACEPTE		
<u>MUNICÍPIO DE SALVADOR</u>						
265	Salvador (Cidade).....	*	*	27- 4-58	1 275	-
<u>MUNICÍPIO DE SANTA CRUZ CABRÁLIA</u>						
266	Santa Cruz Cabralia.....	*	*	21- 6-58	46	-
<u>MUNICÍPIO DE SANTA TERESINHA</u>						
267	Santa Teresinha (Cidade).....	1	*	10- 5-58	95	-
268	1.º GR-Fazenda Delfa Flor.....	1	2	10- 5-58	70	-
<u>MUNICÍPIO DE SAUBE</u>						
269	Genipapo.....	1	§ 4	29- 8-58	59	-
270	Saube (Cidade).....	1	*	28- 8-58	279	-
271	1.º GR-Fazenda Várzea.....	1	§ 3	29- 8-58	10	-
<u>MUNICÍPIO DE SERRINHA</u>						
272	Diribinga.....	3	2	9- 8-58	136	-
273	João Vieira.....	1	2	9- 8-58	62	-
274	Serrinha (Cidade).....	*	*	9- 8-58	971	-
275	30.º GR-Fazenda Robedouro de Antônio.....	1	2	9- 8-58	29	-
276	31.º GR-Fazenda Salgado de Manoel.....	2	2	9- 8-58	10	-
277	32.º GR-Fazenda Saboga da Vaca.....	1	2	9- 8-58	18	-
278	50.º GR-Fazenda Bola Verde.....	-	§ 2	9- 8-58	17	-
279	66.º GR-Fazenda Romão.....	1	2	9- 8-58	6	-
280	91.º GR-Fazenda Chapada.....	1	2	9- 8-58	14	-
281	100.º GR-sítio Limcoiro.....	1	2	9- 8-58	12	-
282	111.º GR-Fazenda Gema Verde.....	1	2	9- 8-58	9	-
283	116.º GR-Fazenda Pé do Carneiro.....	1	2	9- 8-58	13	-
284	118.º GR-Fazenda Plabas.....	1	2	9- 8-58	11	-
285	119.º GR-Fazenda Barreiro.....	1	2	9- 8-58	34	-
286	119.º GR-Fazenda Vargem Velha.....	1	2	9- 8-58	9	-
287	119.º GR-Fazenda Lagoa do Ramo.....	2	2	9- 8-58	9	-
<u>MUNICÍPIO DE TERENOS</u>						
288	Terenos (Cidade).....	-	§ 1	11- 6-58	111	-
<u>MUNICÍPIO DE TUCANO</u>						
289	Algodões.....	1	2	2- 8-58	61	-
290	Quingiquá.....	1	3	2- 8-58	50	-
291	Tucano (Cidade).....	*	*	2- 8-58	426	-
292	2.º GR-sítio São Feliz.....	-	§ 2	2- 8-58	40	-
293	50.º GR-sítio Terra Branca.....	1	2	2- 8-58	33	-
294	51.º GR-sítio Maria Preta 1.ª.....	1	2	2- 8-58	17	-
295	52.º GR-sítio Lagoa do Tigre.....	1	2	2- 8-58	18	-
<u>MUNICÍPIO DE UNA</u>						
296	Pedras.....	*	*	17- 5-58	19	-
297	Una (Cidade).....	*	*	17- 5-58	68	-
T O T A L		321	614	30- 8-58	23 076	-

* - Irradiação à base de petróleo.

§ - Localidade onde o aceyti nunca foi encontrado.



MINISTÉRIO DA SAÚDE
DEPARTAMENTO NACIONAL DE ENDEMIAS RURAIS
DIVISÃO DE PROFILAXIA

ESTADO DA BAHIA

VERIFICAÇÃO FINAL DA ERRADICAÇÃO DO *AÉDES AEGYPTI*
● LOCALIDADE TRABALHADA

MINISTÉRIO DA SAÚDE
DEPARTAMENTO NACIONAL DE SANEAMENTO RURAIS

RESULTADOS DOS TRABALHOS DE VERIFICAÇÃO FINAL DA HIGIENIZAÇÃO DO "ASDES ADEPTI"

NO ESTADO DA PARAÍBA

PERÍODO DE 19 DE MAIO A 2 DE AGOSTO DE 1958.

Nº DE ORDEM	LOCALIDADES OU GRUPOS DE SÍTIOS	TRABALHO DE HIGIENIZAÇÃO				
		CICLOS DE TRABALHO		ÚLTIMA INSPEÇÃO		
		Nº apl. DOT	Nº ver. req.	DATA DO TÉRMINO	FAMÍLIAS INSPECIONADAS TOTAL COM ADEPTI	
MUNICÍPIO DE ANTONIO NAVARRO						
1	Antenor Navarro (Cidade).....	4	2	25- 7-58	76	-
2	1º GS-Sítio Pereiros.....	4	5	25- 7-58	36	-
3	3º GS-Sítio Casias.....	4	8	25- 7-58	24	-
4	8º GS-Sítio Timbauba.....	4	10	25- 7-58	53	-
5	12º GS-Sítio Joazeiro.....	4	11	25- 7-58	46	-
6	13º GS-Sítio Baixo dos Albuquerque	4	8	25- 7-58	34	-
7	16º GS-Sítio Riachão do Lusa.....	4	5	25- 7-58	63	-
8	17º GS-Sítio Alto do Seixo.....	4	6	25- 7-58	32	-
9	18º GS-Fazenda Vaqueijador.....	4	4	25- 7-58	54	-
10	20º GS-Fazenda Verginha.....	4	4	25- 7-58	39	-
11	22º GS-Sítio Bandarra.....	3	3	25- 7-58	67	-
12	25º GS-Sítio Retiro.....	3	4	25- 7-58	26	-
13	28º GS-Sítio Belém Novo.....	3	4	25- 7-58	53	-
14	45º GS-Fazenda Nova do Juvino.....	3	4	25- 7-58	60	-
15	56º GS-Fazenda Poço.....	3	4	25- 7-58	50	-
16	57º GS-Sítio Deserto.....	3	4	25- 7-58	68	-
17	58º GS-Fazenda Triunfo.....	3	4	25- 7-58	56	-
18	60º GS-Sítio Cambito.....	3	4	25- 7-58	63	-
19	61º GS-Fazenda Torroços.....	3	4	25- 7-58	41	-
20	62º GS-Fazenda São d'Água.....	3	4	25- 7-58	38	-
21	64º GS-Sítio Carratão.....	3	4	25- 7-58	30	-
22	Barra do Jun.....	4	4	25- 7-58	12	-
23	Poço.....	4	9	25- 7-58	20	-
24	Poço Dantas.....	4	5	25- 7-58	10	-
25	Santa Helena.....	4	4	25- 7-58	27	-
26	Triunfo.....	4	9	25- 7-58	19	-
27	Umari.....	3	4	25- 7-58	15	-
MUNICÍPIO DE BONITO SANTA FÉ						
28	Bonito de Santa Fé (Cidade).....	3	3	25- 7-58	68	-
MUNICÍPIO DE CABACEIRAS						
29	Alcantil.....	3	7	21- 7-58	19	-
30	Bodocongo.....	3	7	21- 7-58	27	-
31	Cabaceiras (Cidade).....	3	8	21- 7-58	30	-
32	1º GS-Sítio Coqueiro.....	3	8	21- 7-58	25	-
33	6º GS-Sítio Patos.....	3	8	21- 7-58	10	-
34	13º GS-Fazenda Richinho.....	3	8	21- 7-58	33	-
35	17º GS-Sítio Riacho Fundo.....	3	2	21- 7-58	15	-
36	20º GS-Fazenda Boqueiras.....	3	7	21- 7-58	24	-
37	22º GS-Sítio Domínio.....	3	7	21- 7-58	31	-
38	28º GS-Sítio Piedade.....	3	7	21- 7-58	72	-
39	30º GS-Sítio Alcantil.....	3	6	21- 7-58	28	-
40	31º GS-Sítio Serra Bonita.....	3	6	21- 7-58	34	-
41	32º GS-Sítio Alagoas.....	3	6	21- 7-58	11	-
42	34º GS-Sítio Açude Novo.....	3	7	21- 7-58	43	-
43	35º GS-Sítio Logradouro do Brito...	3	7	21- 7-58	34	-
44	43º GS-Sítio Caboclo.....	3	7	21- 7-58	17	-
45	44º GS-Sítio Barriguda.....	3	7	21- 7-58	51	-

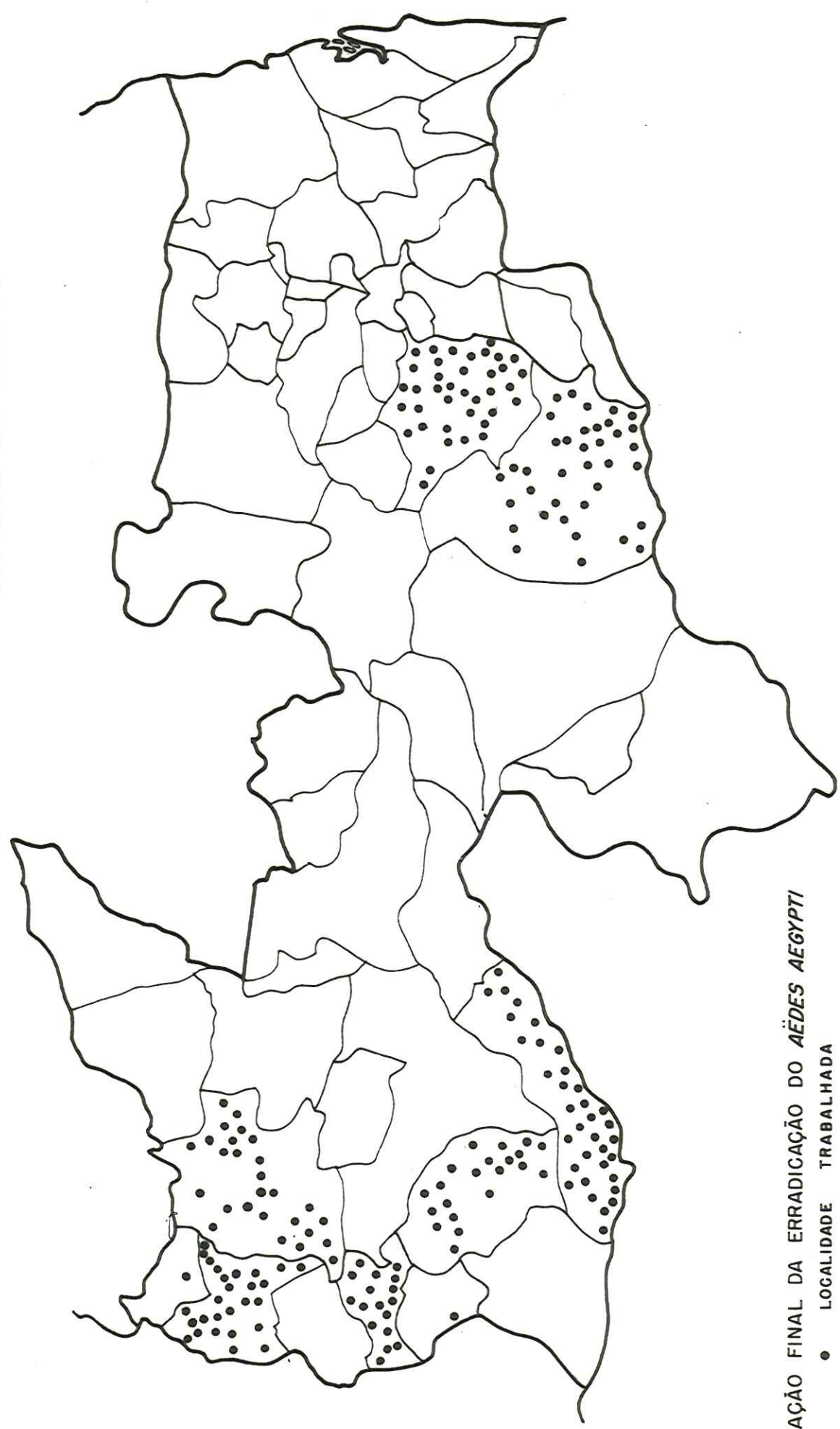
Nº DE ORDEN	LOCALIDADES OU GRUPOS DE SÍTIOS	TRABALHO DE EMERSIÇÃO				
		CICLOS DE TRABALHO		ÚLTIMA INSPEÇÃO		
		Nº apl. DET	Nº ver. neg.	DATA DO TÉRMINO	PRÉDIOS INSPECIONADOS	
			TOTAL	COM ASSUPTI		
MUNICÍPIO DE CABACHINHAS - Cont.						
46	45º GS-Fazenda Barriguda.....	3	6	21- 7-58	34	-
47	46º GS-Sítio Guariba.....	3	7	21- 7-58	44	-
48	47º GS-Fazenda Pedra Preta.....	3	7	21- 7-58	49	-
49	48º GS-Sítio Paraibinha.....	3	7	21- 7-58	18	-
50	49º GS-Sítio Tablado.....	3	7	21- 7-58	25	-
51	50º GS-Fazenda Paraibinha.....	3	7	21- 7-58	82	-
52	51º GS-Sítio Serrinha.....	3	7	21- 7-58	21	-
53	52º GS-Sítio Pochinho.....	3	7	21- 7-58	27	-
54	64º GS-Fazenda Tablado.....	3	7	21- 7-58	55	-
55	Carnoió.....	3	7	21- 7-58	57	-
56	Catuprito.....	3	8	21- 7-58	15	-
57	Juca.....	3	7	21- 7-58	11	-
58	Pedra d'Água.....	3	7	21- 7-58	14	-
59	Potira.....	3	7	21- 7-58	30	-
60	Riacho Fundo.....	3	7	21- 7-58	12	-
61	Riacho Grande.....	3	7	21- 7-58	8	-
62	Riacho de Santo Antônio.....	3	7	21- 7-58	14	-
63	São Domingos.....	3	8	21- 7-58	20	-
64	Vereda Grande.....	3	5	21- 7-58	13	-
MUNICÍPIO DE CAMPINA GRANDE						
65	Bom Vista.....	3	2	19- 7-58	60	-
66	Campina Grande (Cidade).....	3	8	19- 7-58	2 042	-
67	1º GS-Sítio Isolamento.....	3	10	19- 7-58	109	-
68	2º GS-Sítio Serrotão.....	3	8	19- 7-58	63	-
69	3º GS-Sítio Lagoa de Dentro.....	3	8	19- 7-58	86	-
70	5º GS-Sítio Joaquim Vieira.....	3	8	19- 7-58	45	-
71	6º GS-Fazenda Serrotão.....	3	8	19- 7-58	110	-
72	28º GS-Fazenda Velha.....	3	7	19- 7-58	117	-
73	30º GS-Fazenda Ligeiro de Cima.....	3	7	19- 7-58	63	-
74	31º GS-Sítio Zé Velho.....	3	7	19- 7-58	73	-
75	35º GS-Fazenda Massapé.....	3	7	19- 7-58	103	-
76	60º GS-Fazenda Balanço.....	3	8	19- 7-58	76	-
77	62º GS-Sítio Cadeias.....	3	8	19- 7-58	46	-
78	63º GS-Sítio Serra das Laranjeiras.....	3	8	19- 7-58	45	-
79	65º GS-Sítio Trapiche.....	3	8	19- 7-58	50	-
80	79º GS-Fazenda Tata.....	3	7	19- 7-58	74	-
81	82º GS-Fazenda Porteira de Pedra..	3	7	19- 7-58	71	-
82	83º GS-Sítio Santa Teresinha.....	3	7	19- 7-58	122	-
83	91º GS-Sítio Cardoso.....	3	7	19- 7-58	102	-
84	92º GS-Sítio Rafael.....	3	7	19- 7-58	40	-
85	93º GS-Fazenda Timbauba.....	3	7	19- 7-58	70	-
86	97º GS-Sítio Chupadeuro.....	3	7	19- 7-58	70	-
87	99º GS-Fazenda Amazonas.....	3	7	19- 7-58	43	-
88	101º GS-Sítio Chã dos Macacos.....	3	8	19- 7-58	76	-
89	102º GS-Sítio Alto Branco.....	3	8	19- 7-58	76	-
90	104º GS-Sítio Covão do Guito.....	3	8	19- 7-58	62	-
91	105º GS-Sítio Quitê de Baixo.....	3	8	19- 7-58	80	-
92	106º GS-Sítio Cana.....	3	7	19- 7-58	84	-
93	107º GS-Sítio Varjota.....	3	7	19- 7-58	70	-
94	130º GS-Fazenda Chã do Floriano.....	3	7	19- 7-58	58	-
95	132º GS-Engenho São João.....	3	7	19- 7-58	62	-
96	Fagundes.....	3	7	19- 7-58	61	-
97	Galante.....	3	2	19- 7-58	50	-
98	Lagoa Seca.....	3	7	19- 7-58	50	-
99	Marinho.....	3	8	19- 7-58	12	-
100	Mascarenhuba.....	3	7	19- 7-58	40	-
101	Queimadas.....	3	8	19- 7-58	109	-
102	São José da Mata.....	3	8	19- 7-58	30	-

Nº DE ORDEM	LOCALIDADES OU GRUPOS DE SÍTIOS	TRABALHO DE ERRADICAÇÃO				
		CICLOS DE TRABALHO		ÚLTIMA INSPEÇÃO		
		Nº opl. DDT	Nº vor. nos.	DATA DO TÉRMINO	PRÉDIOS INSPECIONADOS TOTAL COM ABSTIPTI	
MUNICÍPIO DE ITAPORANGA						
103	Diamante.....	3	2	23- 7-58	50	•
104	Itaporanga (Cidade).....	3	3	23- 7-58	130	•
105	4º GS-Sítio Varzinha.....	3	3	23- 7-58	49	•
106	5º GS-Sítio Poço Dantas.....	3	3	23- 7-58	32	•
107	7º GS-Sítio Corrente.....	3	3	23- 7-58	56	•
108	8º GS-Sítio São João.....	3	3	23- 7-58	70	•
109	9º GS-Fazenda São José das Calanãs.....	3	3	23- 7-58	30	•
110	21º GS-Engenho Massapô.....	3	3	23- 7-58	31	•
111	22º GS-Sítio Gamoleira.....	3	3	23- 7-58	15	•
112	26º GS-Engenho Mata de Oitis.....	3	3	23- 7-58	23	•
113	27º GS-Sítio Barra de Oitis.....	3	3	23- 7-58	70	•
114	29º GS-Sítio Pombinho.....	3	2	23- 7-58	27	•
115	30º GS-Sítio Várzea Nova de Doidório.....	3	2	23- 7-58	79	•
116	31º GS-Fazenda Tamanduá.....	3	2	23- 7-58	70	•
117	37º GS-Sítio Lagoa de Pedra.....	3	3	23- 7-58	54	•
118	39º GS-Sítio Angico do Cima.....	3	2	23- 7-58	29	•
119	40º GS-Sítio Castelo.....	3	2	23- 7-58	35	•
120	42º GS-Fazenda Sabonete.....	3	2	23- 7-58	45	•
121	43º GS-Sítio Diamante.....	3	2	23- 7-58	25	•
122	São Boaventura.....	3	2	23- 7-58	26	•
123	Sorra Grande.....	3	2	23- 7-58	21	•
MUNICÍPIO DE PRINCESA ISABEL						
124	Água Branca.....	3	3	22- 5-58	59	•
125	Cachoeira do Minas.....	3	3	22- 5-58	12	•
126	Juruá.....	3	3	22- 5-58	23	•
127	Lagoa da Cruz.....	3	3	22- 5-58	20	•
128	Manaira.....	3	3	22- 5-58	30	•
129	Patos.....	3	6	22- 5-58	12	•
130	Princesa Isabel (Cidade).....	3	3	22- 5-58	259	•
131	1º GS-Sítio Riacho Dantas.....	3	3	22- 5-58	14	•
132	2º GS-Sítio Capoeira.....	3	3	22- 5-58	59	•
133	3º GS-Sítio Lagoa de São João.....	3	3	22- 5-58	24	•
134	4º GS-Sítio Caldeirão dos Maias.....	3	3	22- 5-58	24	•
135	6º GS-Sítio Sítio.....	3	3	22- 5-58	20	•
136	7º GS-Fazenda Minador.....	3	3	22- 5-58	17	•
137	9º GS-Sítio Serra do Gavião.....	3	3	22- 5-58	67	•
138	13º GS-Sítio Lagoinha de José Rocha.....	3	3	22- 5-58	43	•
139	14º GS-Fazenda Fala.....	3	3	22- 5-58	18	•
140	15º GS-Sítio Contendas.....	3	3	22- 5-58	25	•
141	19º GS-Sítio Bola.....	3	3	22- 5-58	15	•
142	20º GS-Engenho Glória.....	3	3	22- 5-58	17	•
143	21º GS-Sítio Jorge.....	3	3	22- 5-58	28	•
144	23º GS-Sítio Laje Grande.....	3	3	22- 5-58	20	•
145	27º GS-Fazenda Barro Vermelho.....	3	3	22- 5-58	20	•
146	47º GS-Fazenda Cachoeira do Minas.....	3	3	22- 5-58	60	•
147	50º GS-Sítio Cajueiro.....	3	3	22- 5-58	53	•
148	75º GS-Sítio Sôzinho.....	3	3	22- 5-58	10	•
149	76º GS-Sítio Bandeira.....	3	3	22- 5-58	42	•
150	77º GS-Sítio Caldeirão dos Gomes.....	3	3	22- 5-58	114	•
151	80º GS-Fazenda Tataira.....	3	3	22- 5-58	41	•
152	83º GS-Fazenda Saco dos Caçulas.....	3	3	22- 5-58	30	•
153	84º GS-Fazenda Lagoinha.....	3	4	22- 5-58	55	•
154	85º GS-Sítio Espinhoiro Velho.....	3	3	22- 5-58	43	•
155	86º GS-Sítio Jacu.....	3	3	22- 5-58	36	•
156	88º GS-Sítio Cabeça do Porco do Casuzão... ..	3	3	22- 5-58	90	•
157	89º GS-Sítio Capoeira do Varzea.....	3	2	22- 5-58	111	•
158	São José.....	3	3	22- 5-58	35	•
159	Tavares.....	3	3	22- 5-58	55	•

Nº DE ORDEN	LOCALIDADES OU GRUPOS DE SÍTIOS	TRABALHO DE ERRADICAÇÃO				
		CICLOS DE TRABALHO		ÚLTIMA INSPEÇÃO		
		Nº apl. DDT	Nº ver. neg.	DATA DO TERMINO	PRÉDIOS INSPECIONADOS COM	
			TOTAL	ABUPTI		
<u>MUNICÍPIO DE SÃO JOSÉ DE PIRANHAS</u>						
160	Bom Vista.....	3	3	26- 7-58	7	-
161	Carrapeleira.....	3	11	26- 7-58	15	-
162	São José de Piranhas (Cidade).....	3	4	26- 7-58	70	-
163	1º GS-Fazenda Lagoa de Dentro.....	3	2	26- 7-58	62	-
164	2º GS-Sítio Engatado dos Cosmos.....	3	2	26- 7-58	36	-
165	3º GS-Fazenda Galante.....	3	5	26- 7-58	37	-
166	4º GS-Sítio Cachoeirinha.....	3	2	26- 7-58	27	-
167	8º GS-Fazenda Currais.....	3	2	26- 7-58	39	-
168	9º GS-Fazenda Bonfim.....	3	8	26- 7-58	24	-
169	12º GS-Sítio Caldeirão.....	3	2	26- 7-58	37	-
170	13º GS-Sítio Aroeira.....	3	2	26- 7-58	22	-
171	14º GS-Sítio Peba Novo.....	3	3	26- 7-58	26	-
172	16º GS-Sítio Riachão dos Lins.....	3	2	26- 7-58	16	-
173	20º GS-Sítio Zé Pedro.....	3	2	26- 7-58	44	-
174	24º GS-Sítio Bananeiras.....	3	2	26- 7-58	23	-
175	26º GS-Sítio Saco do Felix.....	3	2	26- 7-58	46	-
176	São José de Piranhas Velho.....	3	2	26- 7-58	10	-
<u>MUNICÍPIO DE SOUZA</u>						
177	Açude São Gonçalo.....	3	2	2- 8-58	40	-
178	Aparecida.....	3	2	2- 8-58	30	-
179	Mariópolis.....	3	2	2- 8-58	30	-
180	Nazarezinho.....	3	2	2- 8-58	22	-
181	Santa Cruz.....	3	2	2- 8-58	21	-
182	São Francisco.....	3	2	2- 8-58	15	-
183	Serra Branca.....	3	6	2- 8-58	20	-
184	Souza (Cidade).....	3	3	2- 8-58	250	-
185	1º GS-Sítio Angelim.....	3	3	2- 8-58	74	-
186	2º GS-Sítio Saco dos Pebas.....	3	3	2- 8-58	70	-
187	5º GS-Sítio Boi Morto.....	3	3	2- 8-58	77	-
188	6º GS-Fazenda Riacho Seco.....	3	3	2- 8-58	61	-
189	10º GS-Fazenda Chabocão.....	3	3	2- 8-58	63	-
190	11º GS-Sítio Sotero.....	3	2	2- 8-58	45	-
191	16º GS-Sítio Timbauba do Vicente.....	3	2	2- 8-58	85	-
192	17º GS-Sítio Tigre.....	3	2	2- 8-58	91	-
193	18º GS-Sítio Várzea Alegre.....	3	2	2- 8-58	36	-
194	33º GS-Fazenda Arara.....	3	2	2- 8-58	20	-
195	34º GS-Sítio Jenipapeiro.....	3	2	2- 8-58	26	-
196	37º GS-Sítio Riacho dos Alcinos.....	3	2	2- 8-58	24	-
197	42º GS-Fazenda Várzea da Cruz.....	3	3	2- 8-58	81	-
198	43º GS-Fazenda Carnaubinha.....	3	2	2- 8-58	55	-
199	45º GS-Fazenda Cajá.....	3	2	2- 8-58	59	-
200	46º GS-Fazenda Barro Vermelho.....	3	2	2- 8-58	124	-
201	51º GS-Fazenda Jenipapeiro de Otavio.....	3	2	2- 8-58	53	-
202	57º GS-Fazenda Baixo.....	3	2	2- 8-58	41	-
203	58º GS-Sítio Caiçara.....	3	2	2- 8-58	26	-
<u>MUNICÍPIO DE UIRAUNA</u>						
204	Uirauna (Cidade).....	4	2	27- 7-58	60	-
T O T A L.....		628	953	2- 8-58	11 561	-

MINISTÉRIO DA SAÚDE
DEPARTAMENTO NACIONAL DE ENDEMIAS RURAIS
DIVISÃO DE PROFILAXIA

ESTADO DA PARAÍBA



VERIFICAÇÃO FINAL DA ERRADICAÇÃO DO *AÉDES AEGYPTI*
● LOCALIDADE TRABALHADA

MINISTÉRIO DA SAÚDE
DEPARTAMENTO NACIONAL DE ENDEMIAS MORAIS

RESULTADOS DOS TRABALHOS DE VERIFICAÇÃO FINAL DA ERRADICAÇÃO DO "AEDES AEGYPTI"

NO ESTADO DE PERNAMBUCO

PERÍODO DE 14 DE ABRIL A 8 DE JULHO DE 1958

Nº DE ORDEN	LOCALIDADES OU GRUPOS DE SÍTIOS	TRABALHO DE ERRADICAÇÃO				
		CICLOS DE TRABALHO		ÚLTIMA INSPEÇÃO		
		Nº apl. DDT	Nº ver. neg.	DATA DO TÉRMINO	FÉDICES INSPECIONADOS TOTAL	COM AEGYPTI
MUNICÍPIO DE AFOGADOS DA INGAZEIRA						
1	Afogados.....	3	2	20- 5-58	24	-
2	Afogados da Ingazeira (Cidade).....	3	2	20- 5-58	120	-
3	1º GS-Sítio Sobreira.....	3	2	20- 5-58	116	-
4	2º GS-Sítio Santo Antônio Velho.....	3	2	20- 5-58	87	-
5	6º GS-Sítio Riacho da Onça.....	3	2	20- 5-58	25	-
6	7º GS-Sítio Boa Vista de Paizinho.....	3	2	20- 5-58	39	-
7	9º GS-Sítio Macambira.....	3	2	20- 5-58	21	-
8	10º GS-Fazenda Coruja.....	3	2	20- 5-58	45	-
9	11º GS-Fazenda Baixa Grande.....	3	2	20- 5-58	34	-
10	12º GS-Engenho Santa Fé.....	3	2	20- 5-58	34	-
11	14º GS-Sítio Caçarinhã.....	3	2	20- 5-58	14	-
12	19º GS-Fazenda Iguaraci.....	3	2	20- 5-58	30	-
13	22º GS-Sítio Capoeira.....	3	2	20- 5-58	82	-
14	26º GS-Sítio Alga de Peia.....	3	2	20- 5-58	109	-
15	Iguaraci.....	3	2	20- 5-58	55	-
16	Irajai.....	3	5	20- 5-58	31	-
17	Jabitoca.....	3	2	20- 5-58	36	-
MUNICÍPIO DE ÁGUAS BELAS						
18	Águas Belas (Cidade).....	2	2	1- 7-58	120	-
19	1º GS-Sítio Barra.....	2	2	1- 7-58	16	-
20	2º GS-Sítio Macambira.....	2	2	1- 7-58	26	-
21	3º GS-Sítio Malombá.....	2	2	1- 7-58	56	-
22	8º GS-Sítio Tanquinho do Baixo.....	2	2	1- 7-58	108	-
23	9º GS-Sítio Barra da Umburana.....	2	2	1- 7-58	14	-
24	10º GS-Sítio Felix de Barros.....	2	2	1- 7-58	20	-
25	11º GS-Engenho Ribeiro de Jenipapo.....	2	2	1- 7-58	21	-
26	12º GS-Sítio Ribeira do Alto.....	2	2	1- 7-58	60	-
27	18º GS-Fazenda Quati.....	2	2	1- 7-58	53	-
28	19º GS-Fazenda Nova.....	2	2	1- 7-58	69	-
29	21º GS-Fazenda Aguarazinha.....	2	2	1- 7-58	82	-
30	24º GS-Sítio Santa Rosa.....	1	2	1- 7-58	71	-
31	30º GS-Sítio Quati do Baixo.....	1	2	1- 7-58	102	-
32	32º GS-Sítio Terra Vermelha dos Feitosas.....	1	2	1- 7-58	61	-
33	34º GS-Sítio Brito.....	1	2	1- 7-58	41	-
34	37º GS-Sítio Várzea do Brito.....	1	2	1- 7-58	77	-
35	60º GS-Sítio Marcação.....	2	2	1- 7-58	17	-
36	66º GS-Sítio Favas.....	2	2	1- 7-58	30	-
37	79º GS-Sítio Caldeirão.....	2	2	1- 7-58	11	-
38	80º GS-Sítio Polonha.....	2	2	1- 7-58	33	-
39	82º GS-Sítio Mandu.....	1	2	1- 7-58	62	-
40	84º GS-Sítio Queimada do Mandu.....	1	2	1- 7-58	46	-
41	85º GS-Sítio Penta.....	1	2	1- 7-58	108	-
42	Caboelo.....	2	2	1- 7-58	8	-
43	Campo Grande.....	1	2	1- 7-58	25	-
44	Itati.....	2	2	1- 7-58	30	-
45	Itaiba.....	2	2	1- 7-58	30	-
46	Negras.....	2	2	1- 7-58	15	-
47	Quati.....	1	2	1- 7-58	20	-
48	Santa Rosa.....	1	2	1- 7-58	11	-

ESTADO DE PERNAMBUCO - Continuação

Nº DE ORDEN	LOCALIDADES OU GRUPOS DE SÍTIOS	TRABALHO DE ERRADICAÇÃO				
		CICLOS DE TRABALHO		ÚLTIMA INSPEÇÃO		
		Nº apl. DET	Nº ver. neg.	DATA DO TÉRMINO	FRÉDIOS INSPECIONADOS	
			TOTAL	COM ABGYPTI		
MUNICÍPIO DE ALIANÇA						
49	Aliança (Cidade).....	3	6	26- 4-58	125	-
50	1º GS-Engenho Cangau.....	3	9	26- 4-58	62	-
51	2º GS-Engenho Cuieiras.....	3	6	26- 4-58	33	-
52	12º GS-Engenho Regalia.....	3	9	26- 4-58	36	-
53	17º GS-Engenho Pirauá.....	3	10	26- 4-58	36	-
54	18º GS-Engenho Passagem.....	3	7	26- 4-58	63	-
55	31º GS-Engenho Beleza.....	3	3	26- 4-58	55	-
56	32º GS-Engenho Monte Claro.....	3	3	26- 4-58	132	-
57	33º GS-Engenho Ribeiro Grande.....	3	2	26- 4-58	171	-
58	34º GS-Usina Aliança.....	3	3	26- 4-58	177	-
MUNICÍPIO DE ARARIPINA						
59	Araripina (Cidade).....	2	5	11- 6-58	90	-
60	1º GS-Sítio Santa Bárbara.....	2	4	11- 6-58	102	-
61	2º GS-Sítio Inácio.....	2	3	11- 6-58	24	-
62	3º GS-Sítio Lagoinha.....	2	2	11- 6-58	22	-
63	4º GS-Sítio Alto do Morais.....	2	2	11- 6-58	10	-
64	15º GS-Fazenda Morais.....	2	2	11- 6-58	77	-
65	16º GS-Sítio Santa Cruz.....	2	2	11- 6-58	68	-
66	17º GS-Fazenda Baixo.....	2	2	11- 6-58	11	-
67	27º GS-Sítio Jardim.....	2	2	11- 6-58	55	-
68	45º GS-Sítio Rancharia.....	2	2	11- 6-58	13	-
69	47º GS-Fazenda Ponta da Serra.....	2	2	11- 6-58	14	-
70	48º GS-Sítio Mineradora.....	2	2	11- 6-58	42	-
71	49º GS-Sítio Capim de Crispiniano.....	2	2	11- 6-58	44	-
72	50º GS-Sítio Pitombeira.....	2	2	11- 6-58	10	-
73	51º GS-Sítio Malhadinha.....	2	2	11- 6-58	11	-
74	54º GS-Sítio Lagoa do Perigo.....	2	2	11- 6-58	20	-
75	60º GS-Sítio Cacimba Nova.....	2	2	11- 6-58	12	-
76	61º GS-Sítio Malungá.....	2	2	11- 6-58	8	-
77	63º GS-Sítio Flamengo.....	2	2	11- 6-58	54	-
78	64º GS-Sítio Pé de Serra do Enoque.....	2	2	11- 6-58	5	-
79	65º GS-Sítio Minador.....	2	2	11- 6-58	16	-
80	66º GS-Sítio Tanque Novo.....	2	2	11- 6-58	16	-
81	Morais.....	2	6	11- 6-58	21	-
82	Rancharia.....	2	2	11- 6-58	25	-
83	Trindade.....	2	2	11- 6-58	40	-
MUNICÍPIO DE ARCOVERDE						
84	Arcoverde (Cidade).....	3	6	5- 5-58	351	-
85	1º GS-Sítio Pintada.....	2	2	5- 5-58	113	-
86	10º GS-Fazenda Tamburil.....	2	2	5- 5-58	44	-
87	11º GS-Fazenda Malhada.....	2	2	5- 5-58	96	-
MUNICÍPIO DE BELÉM DE SÃO FRANCISCO						
88	Belém de São Francisco (Cidade).....	1	9	18- 6-58	60	-
89	1º GS-Fazenda Cana Brava.....	1	3	18- 6-58	68	-
90	2º GS-Fazenda Jatina.....	1	3	18- 6-58	60	-
91	6º GS-Fazenda Caldeirão.....	1	3	18- 6-58	14	-
92	7º GS-Fazenda Faus Pretos.....	1	3	18- 6-58	6	-
93	9º GS-Fazenda Santana de José Mariano.....	1	3	18- 6-58	6	-
94	11º GS-Sítio Quimba do Cosme.....	1	2	18- 6-58	57	-
95	13º GS-Sítio Riacho Pequeno.....	1	3	18- 6-58	23	-
96	21º GS-Sítio Ilha da Missão.....	1	3	18- 6-58	13	-
97	22º GS-Sítio Saquinho de Engenho.....	1	3	18- 6-58	28	-
98	Riacho Pequeno.....	1	3	18- 6-58	21	-

ESTADO DE PERNAMBUCO — Continuação

Nº DE ORDEN	LOCALIDADES OU GRUPOS DE SÍTIOS	TRABALHO DE ERRADICAÇÃO				
		CICLOS DE TRABALHO		ÚLTIMA INSPEÇÃO		
		Nº apl. DDT	Nº vor. neg.	DATA DO TÉRMINO	PRÉDIOS INSPECIONADOS TOTAL	COM ARQUIPTI
MUNICÍPIO DE BODOCÓ						
99	Bodocó (Cidade).....	2	10	6- 6-58	51	-
100	1º GS-sítio Varzea do Meio.....	2	3	6- 6-58	6	-
101	11º GS-sítio Barrinha.....	2	2	6- 6-58	11	-
102	13º GS-sítio Serra Nova.....	2	2	6- 6-58	23	-
103	14º GS-sítio Algodões.....	2	3	6- 6-58	7	-
104	15º GS-sítio Carrancas.....	2	2	6- 6-58	61	-
105	17º GS-sítio Sipeuba.....	2	2	6- 6-58	50	-
106	18º GS-sítio Cacimba da Bernarda.....	2	2	6- 6-58	15	-
107	20º GS-sítio Calçera.....	2	2	6- 6-58	42	-
108	28º GS-sítio Brojo de Santo Antônio.....	2	2	6- 6-58	88	-
109	30º GS-sítio Feitoria.....	2	3	6- 6-58	26	-
110	31º GS-sítio Queimado de Baixo.....	2	2	6- 6-58	56	-
111	33º GS-sítio Mascapé.....	2	2	6- 6-58	43	-
112	36º GS-sítio Carneiro.....	2	2	6- 6-58	16	-
113	39º GS-sítio Chico Lopes.....	2	2	6- 6-58	30	-
114	42º GS-sítio Amparo.....	2	3	6- 6-58	26	-
115	Feitoria.....	2	3	6- 6-58	20	-
116	Rancharia.....	2	2	6- 6-58	15	-
MUNICÍPIO DE BOM CONSÉLHO						
117	Bom Consélio (Cidade).....	2	9	1- 7-58	426	-
118	1º GS-sítio Angico.....	2	3	1- 7-58	24	-
119	2º GS-sítio Terra Preta.....	2	2	1- 7-58	194	-
120	3º GS-Fazenda Queimada Grande.....	2	2	1- 7-58	149	-
121	5º GS-sítio Lagoa Primeira.....	2	3	1- 7-58	86	-
122	6º GS-sítio São Pedro.....	2	3	1- 7-58	34	-
123	8º GS-Fazenda Gruta.....	2	2	1- 7-58	93	-
124	9º GS-Fazenda Varzea Grande.....	2	2	1- 7-58	60	-
125	10º GS-sítio Poços.....	2	3	1- 7-58	29	-
126	13º GS-Fazenda Santo Antônio de Abílio.....	2	2	1- 7-58	81	-
127	15º GS-sítio Serra dos Leões.....	2	2	1- 7-58	63	-
128	16º GS-sítio Mocó.....	2	2	1- 7-58	100	-
129	24º GS-sítio Sabogo.....	2	3	1- 7-58	114	-
130	26º GS-Fazenda Pau Grande.....	2	3	1- 7-58	60	-
131	27º GS-Engenho Sabiá.....	2	3	1- 7-58	45	-
132	28º GS-sítio Pirauá.....	2	3	1- 7-58	13	-
133	30º GS-Fazenda Munguba.....	2	3	1- 7-58	63	-
134	39º GS-Fazenda Poço do Veado.....	2	2	1- 7-58	63	-
135	45º GS-sítio Rosilho.....	2	3	1- 7-58	45	-
136	46º GS-sítio Santiago.....	2	3	1- 7-58	65	-
137	71º GS-sítio Santo Antônio do Gigante.....	2	3	1- 7-58	33	-
138	72º GS-sítio Minador do Braz.....	2	2	1- 7-58	71	-
139	77º GS-sítio Barbosa.....	2	2	1- 7-58	72	-
140	80º GS-sítio Caldeirão.....	2	2	1- 7-58	100	-
141	Caldeirões.....	2	3	1- 7-58	12	-
142	Gigante.....	2	3	1- 7-58	15	-
143	Intocá.....	2	3	1- 7-58	24	-
144	Igreja Nova.....	2	3	1- 7-58	15	-
145	Logradouro dos Leões.....	2	3	1- 7-58	11	-
MUNICÍPIO DE BUÍQUE						
146	Buíque (Cidade).....	2	4	8- 5-58	60	-
147	1º GS-sítio Brito.....	2	3	8- 5-58	30	-
148	2º GS-sítio Campinho.....	1	3	8- 5-58	30	-
149	3º GS-sítio Malhada Branca.....	2	3	8- 5-58	35	-
150	4º GS-sítio Atarrado.....	1	3	8- 5-58	20	-
151	5º GS-Fazenda Itapicuru.....	2	2	8- 5-58	67	-
152	11º GS-sítio Serra do Catimbau.....	2	2	8- 5-58	49	-
153	16º GS-sítio Tupanatinga.....	1	3	8- 5-58	42	-

ESTADO DE PERNAMBUCO - Continuação

Nº DE ORDEM	LOCALIDADES OU GRUPOS DE SÍTIOS	TRABALHO DE ERRADICAÇÃO				
		CICLOS DE TRABALHO		ÚLTIMA INSPEÇÃO		
		Nº apl. DDT	Nº ver. neg.	DATA DO TÉRMINO	PRÉDIOS INSPECIONADOS	
			TOTAL	COM ABGYPTI		
<u>MUNICÍPIO DE BUÍQUE - Cont.</u>						
154	19º GS-Sítio Serrinha.....	2	2	8- 5-58	63	-
155	20º GS-Sítio Catonho.....	2	3	8- 5-58	27	-
156	22º GS-Sítio Caipora.....	1	3	8- 5-58	72	-
157	36º GS-Sítio Riacho do Sal.....	2	2	8- 5-58	70	-
158	37º GS-Sítio Salão.....	2	2	8- 5-58	56	-
159	38º GS-Sítio Queimada da Onça.....	2	2	8- 5-58	80	-
160	40º GS-Sítio Alto.....	2	3	8- 5-58	9	-
161	41º GS-Sítio Mulungu.....	2	3	8- 5-58	36	-
162	42º GS-Sítio Timburuna.....	2	3	8- 5-58	30	-
163	45º GS-Fazenda Riachão do Caric.....	2	2	8- 5-58	54	-
164	52º GS-Sítio Manicoba do Tanque.....	2	2	8- 5-58	104	-
165	53º GS-Sítio Queimadinha.....	2	2	8- 5-58	76	-
166	55º GS-Sítio Barreiras.....	2	3	8- 5-58	12	-
167	64º GS-Sítio Riachão de Baixo.....	2	3	8- 5-58	11	-
168	Tupanatinga.....	2	2	8- 5-58	80	-
<u>MUNICÍPIO DE CUSTÓDIA</u>						
169	Betânia.....	2	2	12- 5-58	37	-
170	Custódia (Cidade).....	3	2	12- 5-58	90	-
171	1º GS-Fazenda Cacimba.....	2	2	12- 5-58	73	-
172	6º GS-Engenho Lagoa do Capim.....	2	2	12- 5-58	47	-
173	7º GS-Fazenda Retiro.....	2	2	12- 5-58	40	-
174	8º GS-Fazenda Lajedo de Cima.....	2	2	12- 5-58	21	-
175	11º GS-Sítio Mata Verde.....	2	2	12- 5-58	66	-
176	12º GS-Sítio Serra da Torre.....	2	2	12- 5-58	110	-
177	13º GS-Sítio Moco.....	2	2	12- 5-58	10	-
178	16º GS-Fazenda Pindoba.....	2	2	12- 5-58	30	-
179	17º GS-Usina Cachoeira.....	2	2	12- 5-58	51	-
180	18º GS-Fazenda Malhada do Boqueirão.....	2	2	12- 5-58	42	-
181	20º GS-Sítio Riacho do Saco.....	2	2	12- 5-58	38	-
182	30º GS-Fazenda Malhada do Boi.....	2	2	12- 5-58	53	-
183	37º GS-Fazenda Maravilha.....	2	2	12- 5-58	49	-
184	41º GS-Fazenda Papagaio.....	2	2	12- 5-58	61	-
185	Ingá.....	2	2	12- 5-58	20	-
186	Maravilha.....	2	2	12- 5-58	30	-
187	Quitimbu.....	2	2	12- 5-58	23	-
188	Saba.....	2	2	12- 5-58	15	-
189	Samambéia.....	2	2	12- 5-58	28	-
190	São Caetano.....	2	2	12- 5-58	32	-
191	São Gonçalo.....	2	2	12- 5-58	22	-
<u>MUNICÍPIO DE EXÚ</u>						
192	Exú (Cidade).....	2	2	9- 6-58	91	-
193	1º GS-Sítio Colônia.....	2	2	9- 6-58	51	-
194	27º GS-Fazenda Riacho do José.....	2	3	9- 6-58	35	-
195	28º GS-Sítio Gravata de Jacó.....	2	3	9- 6-58	54	-
196	29º GS-Sítio Gadelha.....	2	2	9- 6-58	84	-
197	30º GS-Fazenda Saudade.....	2	2	9- 6-58	99	-
198	43º GS-Fazenda Carnauba de Joaquim Belo..	2	2	9- 6-58	47	-
199	44º GS-Sítio Barracão.....	2	2	9- 6-58	46	-
200	45º GS-Sítio Patrimônio.....	2	2	9- 6-58	87	-
201	48º GS-Fazenda Barros.....	2	3	9- 6-58	85	-
202	Viração.....	2	2	9- 6-58	15	-
<u>MUNICÍPIO DE FLORESTA</u>						
203	Airí.....	2	2	19- 6-58	12	-
204	Barra do Silva.....	2	2	19- 6-58	17	-
205	Carnaubeira.....	2	2	19- 6-58	20	-
206	Carqueja.....	2	2	19- 6-58	20	-

Nº DE ORDEM	LOCALIDADES OU GRUPOS DE SÍTIOS	TRABALHO DE ERRADICAÇÃO				
		CICLOS DE TRABALHO		ÚLTIMA INSPEÇÃO		
		Nº apl. DDT	Nº ver. neg.	DATA DO TÉRMINO	PRÉDIOS INSPEÇIONADOS	
			TOTAL	COM ARGYPPI		
<u>MUNICÍPIO DE FLORESTA - Cont.</u>						
207	Floresta (Cidade).....	3	2	19- 6-58	94	-
208	1º GS-Fazenda Florestina.....	2	2	19- 6-58	41	-
209	2º GS-Fazenda Paus Pretos.....	2	2	19- 6-58	15	-
210	18º GS-Fazenda Varjota.....	2	2	19- 6-58	37	-
211	20º GS-Fazenda Quebra Unha.....	2	2	19- 6-58	15	-
212	28º GS-Fazenda Jenipapo.....	2	2	19- 6-58	4	-
213	29º GS-Fazenda Lincoeiro.....	2	2	19- 6-58	9	-
214	30º GS-Fazenda Misericórdia.....	2	2	19- 6-58	13	-
215	36º GS-Sítio Logradouro.....	2	2	19- 6-58	23	-
216	37º GS-Sítio Boa Vista do Umã.....	2	2	19- 6-58	31	-
217	38º GS-Sítio Alto do Umã.....	2	2	19- 6-58	62	-
218	39º GS-Sítio Serra da Lagoinha.....	2	2	19- 6-58	12	-
219	44º GS-Sítio Milagre.....	2	2	19- 6-58	24	-
220	52º GS-Sítio Barro do Silva.....	2	2	19- 6-58	54	-
221	53º GS-Fazenda Barra do Silva.....	2	2	19- 6-58	56	-
222	55º GS-Sítio Tiririca.....	2	2	19- 6-58	21	-
223	56º GS-Fazenda Capim Grosso.....	2	2	19- 6-58	65	-
224	58º GS-Sítio Caetano.....	2	2	19- 6-58	44	-
<u>MUNICÍPIO DE GOIANA</u>						
225	Barra de Catuama.....	3	3	22- 4-58	39	-
226	Condado.....	3	3	22- 4-58	347	-
227	Goiana (Cidade).....	3	11	8- 7-58	400	-
228	1º GS-Engenho Jacaré.....	2	8	22- 4-58	39	-
229	3º GS-Engenho Goiana Grande.....	2	8	22- 4-58	30	-
230	4º GS-Engenho Novo.....	2	8	22- 4-58	26	-
231	5º GS-Engenho Bonito.....	3	9	22- 4-58	25	-
232	6º GS-Engenho Retiro.....	3	9	22- 4-58	21	-
233	7º GS-Sítio Quirizeiro.....	3	9	22- 4-58	43	-
234	9º GS-Engenho Uruaé.....	2	8	22- 4-58	66	-
235	11º GS-Engenho Varzea Grande.....	2	8	22- 4-58	20	-
236	14º GS-Engenho Gutuba.....	2	8	22- 4-58	73	-
237	16º GS-Engenho Poço Mazangão.....	2	8	22- 4-58	124	-
238	20º GS-Engenho Gurijó.....	2	8	22- 4-58	13	-
239	28º GS-Sítio Nova Divisão.....	2	3	22- 4-58	60	-
240	29º GS-Sítio Monte Alegre.....	2	3	22- 4-58	24	-
241	30º GS-Fazenda Megaço de Cima.....	2	3	22- 4-58	19	-
242	31º GS-Sítio Sarapió.....	2	3	22- 4-58	77	-
243	Itaquitinga.....	3	3	22- 4-58	243	-
244	Pontas de Pedra.....	3	2	22- 4-58	247	-
245	Usina Nossa Senhora das Maravilhas.....	3	3	22- 4-58	67	-
<u>MUNICÍPIO DE INAJÁ</u>						
246	Ibimirim.....	2	2	24- 6-58	25	-
247	Inajá (Cidade).....	2	5	24- 6-58	40	-
248	1º GS-Fazenda Varzea.....	2	2	24- 6-58	43	-
249	4º GS-Sítio Salgado.....	1	2	24- 6-58	42	-
250	5º GS-Sítio Alagoinha.....	1	2	24- 6-58	17	-
251	6º GS-Sítio Bebedouro.....	2	2	24- 6-58	29	-
252	7º GS-Sítio Cacinha Nova dos Ferreira... ..	1	2	24- 6-58	33	-
253	8º GS-Sítio Pocinho.....	2	2	24- 6-58	24	-
254	30º GS-Fazenda Carnauba.....	2	2	24- 6-58	8	-
255	36º GS-Fazenda Riachão.....	2	2	24- 6-58	79	-
256	38º GS-Fazenda Mancinha.....	2	2	24- 6-58	86	-
257	39º GS-Fazenda Poço Escuro.....	2	2	24- 6-58	26	-
258	40º GS-Fazenda Jatobá.....	2	2	24- 6-58	33	-
259	42º GS-Fazenda Oé.....	2	2	24- 6-58	64	-
260	43º GS-Fazenda Lajes.....	2	2	24- 6-58	124	-
261	54º GS-Sítio Baixa do Severo.....	2	2	24- 6-58	14	-

ESTADO DE PERNAMBUCO - Continuação

Nº DE ORDEM	LOCALIDADES OU GRUPOS DE SÍTIOS	TRABALHO DE ERRADICAÇÃO			
		CICLOS DE TRABALHO		ÚLTIMA INSPEÇÃO	
		Nº apl. DDT	Nº ver. neg.	DATA DO TÉRMINO	PRÉDIOS INSPECIONADOS TOTAL COM AEGYPTI
MUNICÍPIO DE INAJÁ - Cont.					
262	55ª GS-Fazenda Bon Será.....	2	2	24- 6-58	66
263	56ª GS-Sítio Espírito Santo.....	2	2	24- 6-58	60
264	Jeritacoó.....	2	2	24- 6-58	12
265	Mamari.....	2	2	24- 6-58	33
266	Maxoto.....	3	2	24- 6-58	28
267	Povo da Cruz.....	2	2	24- 6-58	85
MUNICÍPIO DE ITAPETIM					
268	Itapetim (Cidade).....	1	2	16- 5-58	65
269	1ª GS-Sítio Clarinha.....	2	2	16- 5-58	32
270	2ª GS-Sítio Mocambo.....	2	2	16- 5-58	39
271	8ª GS-Sítio Baixo do Sampaio.....	1	2	16- 5-58	20
272	10ª GS-Sítio Brejinho.....	2	2	16- 5-58	89
273	13ª GS-Sítio Logradouro.....	2	2	16- 5-58	29
274	17ª GS-Sítio Boa Vista.....	2	2	16- 5-58	140
275	18ª GS-Engenho Cachoeira da Bosta.....	2	2	16- 5-58	21
276	21ª GS-Sítio Cacimbas.....	2	2	16- 5-58	20
277	30ª GS-Sítio Prazeres.....	2	2	16- 5-58	36
278	São Vicente.....	1	2	16- 5-58	19
279	Tamboril.....	1	2	16- 5-58	60
MUNICÍPIO DE JOÃO ALFREDO					
280	João Alfredo (Cidade).....	1	10	30- 4-58	125
281	1ª GS-Engenho Borta.....	1	9	30- 4-58	37
282	2ª GS-Sítio Cajueiro.....	1	9	30- 4-58	30
283	24ª GS-Sítio Tamanduá.....	1	9	30- 4-58	41
284	32ª GS-Sítio Salôbro.....	1	8	30- 4-58	34
285	33ª GS-Sítio Muruabeba.....	1	8	30- 4-58	56
286	34ª GS-Fazenda São Vicente.....	1	8	30- 4-58	62
287	36ª GS-Fazenda Pirauá.....	1	9	30- 4-58	40
288	37ª GS-Sítio Lagoa Nova.....	1	8	30- 4-58	30
289	38ª GS-Sítio Recreio.....	1	8	30- 4-58	42
290	42ª GS-Sítio Melância.....	1	8	30- 4-58	137
291	44ª GS-Sítio Olho d'Água Pirauá.....	1	8	30- 4-58	23
292	45ª GS-Sítio Tamanduá de Cima.....	1	8	30- 4-58	10
293	Salgadinho.....	2	2	30- 4-58	86
MUNICÍPIO DE CURICURI					
294	Caraitas.....	2	2	4- 6-58	9
295	Cruz de Malta.....	3	3	4- 6-58	30
296	Mamocá.....	3	3	4- 6-58	25
297	Munduri.....	3	2	4- 6-58	17
298	Curicuri (Cidade).....	3	5	4- 6-58	70
299	1ª GS-Sítio São Bras.....	3	2	4- 6-58	76
300	2ª GS-Sítio Dourado.....	3	2	4- 6-58	39
301	3ª GS-Sítio Caracui.....	3	2	4- 6-58	43
302	4ª GS-Fazenda Piau.....	3	2	4- 6-58	49
303	6ª GS-Sítio Venderlei.....	3	2	4- 6-58	51
304	7ª GS-Sítio Povo Verde.....	3	2	4- 6-58	50
305	9ª GS-Sítio Baixo do Escorrego.....	3	3	4- 6-58	25
306	10ª GS-Fazenda Cacimbinha.....	3	2	4- 6-58	62
307	24ª GS-Sítio Tamboril.....	3	2	4- 6-58	88
308	25ª GS-Sítio Pradicoó.....	3	2	4- 6-58	48
309	31ª GS-Sítio Canto Alegre.....	3	2	4- 6-58	28
310	37ª GS-Sítio Calumbi.....	3	3	4- 6-58	41
311	44ª GS-Sítio Videu.....	2	2	4- 6-58	37
312	45ª GS-Sítio Varzinha.....	3	2	4- 6-58	23
313	47ª GS-Sítio Gentil.....	3	3	4- 6-58	15
314	50ª GS-Sítio Cipociro.....	3	2	4- 6-58	79

ESTADO DE PERNAMBUCO - Continuação

Nº DE ORDEN	LOCALIDADES OU GRUPOS DE SÍTOS	TRABALHO DE ERRADICAÇÃO				
		CICLOS DE TRABALHO		ÚLTIMA INSPEÇÃO		
		Nº apl. DNT.	Nº vor. neg.	DATA DO TÉRMINO	PERÍODOS INSPECIONADOS	
			TOTAL	COM ABSTI		
MUNICÍPIO DE CURICURI - Cont.						
315	51º GS-Sítio Tanque de Cima.....	3	2	4- 6-58	23	-
316	79º GS-Sítio Favela.....	3	2	4- 6-58	15	-
317	80º GS-Fazenda Lopes.....	3	2	4- 6-58	99	-
318	81º GS-Sítio Lagoa de Dentro.....	3	2	4- 6-58	51	-
319	Serra Branca.....	3	7	4- 6-58	20	-
MUNICÍPIO DE PARNAMIRIM						
320	Parnamirim (Cidade).....	3	2	2- 6-58	50	-
321	1º GS-Fazenda Primavera.....	2	2	2- 6-58	55	-
322	2º GS-Sítio Coarasse.....	1	2	2- 6-58	38	-
323	3º GS-Sítio Várzea Alegre.....	1	2	2- 6-58	39	-
324	4º GS-Sítio Várzea da Barra.....	1	2	2- 6-58	71	-
325	8º GS-Usina Pintado.....	1	2	2- 6-58	4	-
326	25º GS-Fazenda Poço do Pedra.....	1	2	2- 6-58	31	-
327	Terra Nova.....	1	4	2- 6-58	40	-
MUNICÍPIO DE PEDRA						
328	18º GS-Sítio Corroder.....	3	2	3- 5-58	85	-
329	20º GS-Fazenda Ingazeira.....	3	3	3- 5-58	39	-
330	21º GS-Sítio Olho d'Água do Buracão.....	3	3	3- 5-58	103	-
331	22º GS-Sítio Cacimba.....	3	3	3- 5-58	37	-
332	26º GS-Sítio Tará.....	3	3	3- 5-58	26	-
333	28º GS-Fazenda Luiza.....	3	2	3- 5-58	93	-
334	30º GS-Fazenda Minador do Pará.....	3	2	3- 5-58	66	-
335	Tará.....	3	2	3- 5-58	40	-
336	Venturana.....	3	2	3- 5-58	80	-
MUNICÍPIO DE PESQUEIRA						
337	Pesqueira (Cidade).....	3	6	2- 5-58	565	-
338	1º GS-Sítio Baixa Grande.....	3	2	2- 5-58	69	-
339	2º GS-Fazenda Quatro Cantos.....	3	2	2- 5-58	85	-
340	3º GS-Sítio Isabel Dias.....	3	2	2- 5-58	80	-
341	4º GS-Sítio Rogadinho de Martim.....	3	2	2- 5-58	74	-
342	5º GS-Sítio Ipojuca.....	3	2	2- 5-58	77	-
343	7º GS-Sítio Pintada.....	3	2	2- 5-58	85	-
344	9º GS-Sítio Oiti.....	3	2	2- 5-58	73	-
345	16º GS-Sítio Oitô.....	3	2	2- 5-58	71	-
346	17º GS-Sítio Passagem.....	3	2	2- 5-58	55	-
347	18º GS-Sítio Jatoba de Cimbres.....	3	2	2- 5-58	56	-
348	20º GS-Fazenda Gravata do Ipojuca.....	3	2	2- 5-58	50	-
349	37º GS-Fazenda Papagaio.....	3	2	2- 5-58	86	-
MUNICÍPIO DE PETROLÂNDIA						
350	Icô.....	1	5	21- 6-58	20	-
351	Petrolândia (Cidade).....	2	4	21- 6-58	122	-
352	1º GS-Sítio Brejinho.....	1	2	21- 6-58	94	-
353	2º GS-Sítio Umburana.....	1	2	21- 6-58	191	-
354	3º GS-Sítio Bon Queror.....	1	2	21- 6-58	86	-
355	4º GS-Sítio Saco dos Carpinas.....	1	2	21- 6-58	99	-
356	5º GS-Sítio Brejo dos Padres.....	1	2	21- 6-58	119	-
357	9º GS-Sítio Barroiras.....	1	2	21- 6-58	83	-
MUNICÍPIO DE PETROLINA						
358	Pau Ferro.....	1	2	13- 6-58	13	-
359	Petrolina (Cidade).....	1	14	13- 6-58	250	-
360	1º GS-Sítio Boa Vista.....	1	2	13- 6-58	174	-
361	2º GS-Sítio Serrote do Urubu.....	1	3	13- 6-58	18	-
362	3º GS-Fazenda Água Branca do Tito.....	1	3	13- 6-58	16	-

Nº DE ORDEN	LOCALIDADES OU GRUPOS DE SÍTIOS	TRABALHO DE ERADICAÇÃO				
		CICLOS DE TRABALHO		DATA DO TERMINO	ÚLTIMA INSPEÇÃO	
		Nº apl. DOT	Nº ver. neg.		PRÉDIOS INSPECIONADOS TOTAL	COM ABRPTI
<u>MUNICÍPIO DE PETROLINA - Cont.</u>						
363	4º GS-Fazenda Capim.....	1	2	13- 6-58	47	-
364	7º GS-Fazenda Varsinha.....	1	3	13- 6-58	5	-
365	16º GS-sítio Buenos Aires.....	1	2	13- 6-58	20	-
366	56º GS-sítio Tanque da Rajada.....	1	2	13- 6-58	15	-
367	57º GS-sítio Boa Vista de Cima.....	1	3	13- 6-58	14	-
368	59º GS-sítio Roça dos Prazeres.....	1	3	13- 6-58	8	-
369	60º GS-sítio Estação de Pau Ferro.....	1	2	13- 6-58	42	-
370	61º GS-sítio Barreiro de Isabel.....	1	3	13- 6-58	10	-
371	63º GS-sítio Vinte e Cinco.....	1	2	13- 6-58	62	-
372	64º GS-sítio Cacheado.....	1	3	13- 6-58	4	-
373	68º GS-sítio Curucaça.....	1	3	13- 6-58	89	-
374	69º GS-sítio Cinzeiro.....	1	3	13- 6-58	151	-
375	Rajada.....	1	3	13- 6-58	20	-
<u>MUNICÍPIO DE RECIFE</u>						
376	Recife (Cidade).....	2	34	19- 4-58	1 133	-
<u>MUNICÍPIO DE SALGUEIRO</u>						
377	Conceição.....	2	2	28- 5-58	16	-
378	Lagoa.....	2	2	28- 5-58	12	-
379	Salgueiro (Cidade).....	3	4	28- 5-58	199	-
380	1º GS-Fazenda Monte Alegre.....	2	2	28- 5-58	96	-
381	3º GS-sítio Gressos.....	2	2	28- 5-58	109	-
382	4º GS-Fazenda Mamoeiro.....	2	2	28- 5-58	68	-
383	15º GS-Engenho Milagre de Baixo.....	2	2	28- 5-58	43	-
384	32º GS-Usina Turdinho.....	2	2	28- 5-58	41	-
385	35º GS-sítio Pitombeira de Cima.....	2	2	28- 5-58	27	-
386	36º GS-sítio Pitombeira dos Gondins.....	2	2	28- 5-58	143	-
<u>MUNICÍPIO DE STª MARIA DA BOA VISTA</u>						
387	Jutaí.....	3	2	16- 6-58	20	-
388	Lagoa Grande.....	2	3	16- 6-58	22	-
389	Santa Maria da Boa Vista (Cidade).....	3	10	16- 6-58	35	-
390	1º GS-sítio Narraça.....	3	2	16- 6-58	39	-
391	16º GS-sítio Jutaí.....	3	3	16- 6-58	15	-
392	17º GS-sítio Jutaí de Berralheiro.....	3	3	16- 6-58	6	-
393	23º GS-Fazenda Favela.....	3	2	16- 6-58	41	-
394	24º GS-Fazenda Cacimbas.....	3	2	16- 6-58	5	-
395	25º GS-sítio Caldeirãozinho.....	3	3	16- 6-58	5	-
396	31º GS-sítio Barra Bonita.....	3	2	16- 6-58	52	-
397	35º GS-sítio Formiga.....	3	3	16- 6-58	38	-
398	36º GS-sítio Ilha do Pontal.....	3	2	16- 6-58	43	-
399	37º GS-sítio Pedras.....	3	3	16- 6-58	29	-
400	40º GS-sítio Coroa.....	3	2	16- 6-58	10	-
401	42º GS-Fazenda Barra Nova.....	3	2	16- 6-58	24	-
402	Vermelho.....	2	2	16- 6-58	14	-
<u>MUNICÍPIO DE SÃO JOSÉ DO BELMONTE</u>						
403	Bom Nome.....	4	3	30- 5-58	30	-
404	Carmo.....	4	3	30- 5-58	31	-
405	Joazeiro Seco.....	4	3	30- 5-58	7	-
406	Mirandiba.....	4	3	30- 5-58	36	-
407	Santa Cecília.....	4	3	30- 5-58	21	-
408	São José do Belmonte (Cidade).....	5	8	30- 5-58	71	-
409	1º GS-sítio Cacimba Nova.....	4	3	30- 5-58	90	-
410	2º GS-Fazenda Cacimba Nova.....	4	3	30- 5-58	15	-
411	6º GS-Fazenda Aroeira.....	4	3	30- 5-58	15	-
412	7º GS-sítio Alto.....	4	3	30- 5-58	40	-
413	8º GS-sítio Mata do Juazeiro.....	4	3	30- 5-58	33	-

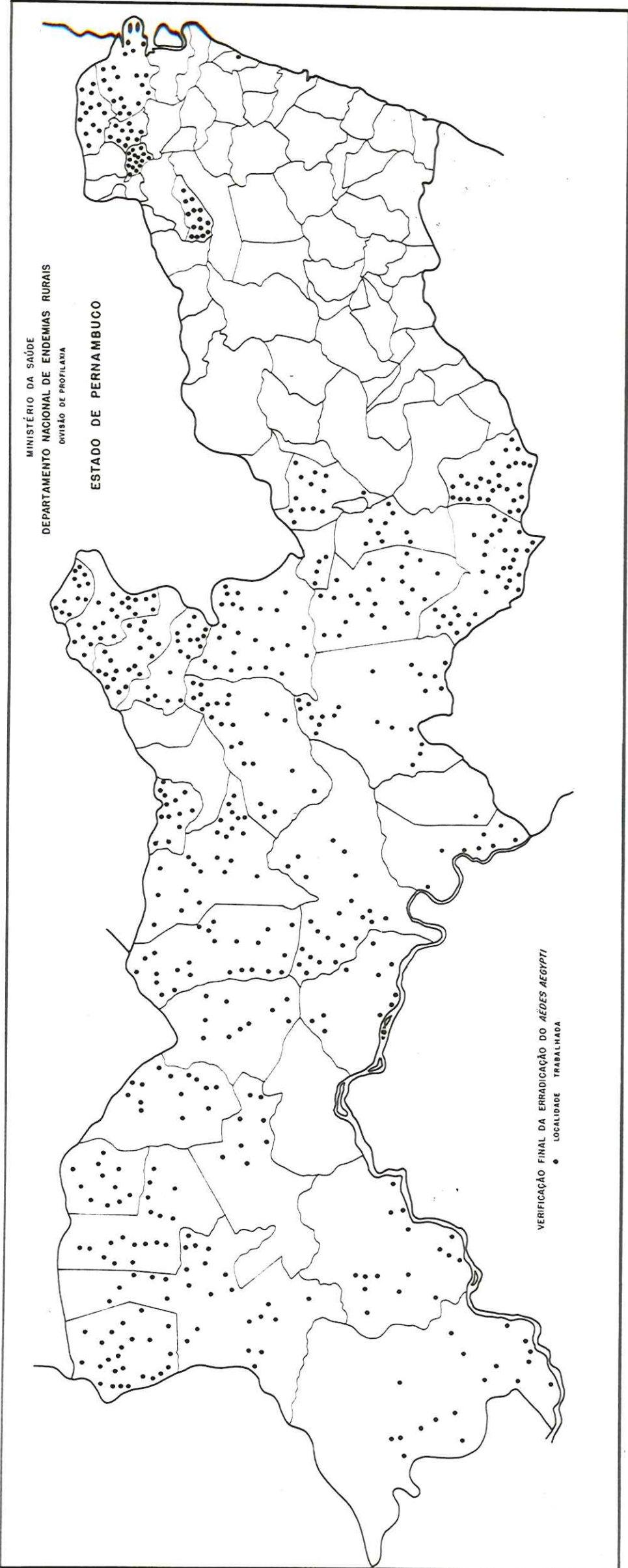
ESTADO DE PERNAMBUCO - Continuação

Nº DE ORDEM	LOCALIDADES OU GRUPOS DE SÍTIOS	TRABALHO DE ERRADICAÇÃO				
		CICLOS DE TRABALHO		ÚLTIMA INSPEÇÃO		
		Nº apl. DDT	Nº ver. neg.	DATA DO TÉRMINO	PRÉDIOS INSPECIONADOS	
			TOTAL	COM ABSYPTI		
MUNICÍPIO DE SÃO JOSÉ DO BELMONTE - Cont.						
144	16º GS-sítio Laranjeiras.....	4	3	30- 5-58	32	-
145	22º GS-sítio Baixio Velho.....	4	3	30- 5-58	18	-
146	23º GS-sítio Arros.....	4	3	30- 5-58	16	-
147	24º GS-Fazenda Vira Mão.....	4	3	30- 5-58	59	-
148	25º GS-Fazenda Baixio.....	4	3	30- 5-58	24	-
149	27º GS-sítio Consulta.....	4	2	30- 5-58	186	-
120	34º GS-Fazenda Sítio.....	4	3	30- 5-58	16	-
121	37º GS-Fazenda Sabão.....	4	3	30- 5-58	60	-
122	38º GS-Fazenda Cacimba Nova do Sindário..	4	3	30- 5-58	63	-
123	39º GS-Fazenda Baixa do Máximo.....	4	3	30- 5-58	43	-
124	40º GS-sítio Barra da Formiga.....	4	3	30- 5-58	25	-
125	45º GS-sítio Brejo de Gama.....	4	3	30- 5-58	9	-
126	53º GS-sítio Serrete dos Lucas.....	4	3	30- 5-58	16	-
MUNICÍPIO DE SÃO JOSÉ DO EGITO						
127	Bonfim.....	2	2	15- 5-58	18	-
128	Mundo Novo.....	1	2	15- 5-58	24	-
129	Riacho do Meio.....	1	2	15- 5-58	24	-
130	Santa Teresinha.....	1	2	15- 5-58	27	-
131	São José do Egito (Cidade).....	3	2	15- 5-58	100	-
132	1ª GS-Fazenda Queimadas.....	1	2	15- 5-58	105	-
133	2ª GS-sítio Riachão.....	2	2	15- 5-58	80	-
134	3ª GS-sítio Malhada do Boi.....	2	2	15- 5-58	19	-
135	4ª GS-sítio João do Couro.....	1	2	15- 5-58	13	-
136	5ª GS-sítio Santo Isídio.....	1	2	15- 5-58	14	-
137	6ª GS-sítio Ponta Direita.....	2	2	15- 5-58	30	-
138	7ª GS-sítio Mundo Novo.....	1	2	15- 5-58	15	-
139	8ª GS-Fazenda Humaitá.....	2	2	15- 5-58	13	-
140	11ª GS-Fazenda Moraes.....	2	2	15- 5-58	73	-
141	20ª GS-Fazenda Felipe.....	2	2	15- 5-58	116	-
142	21ª GS-sítio Tójió.....	2	2	15- 5-58	52	-
143	26ª GS-sítio Batatas.....	1	2	15- 5-58	42	-
144	27ª GS-Fazenda Baixio.....	1	2	15- 5-58	15	-
145	28ª GS-Fazenda Riacho de Cima.....	2	2	15- 5-58	30	-
146	36ª GS-Fazenda Riacho do Meio.....	2	2	15- 5-58	47	-
147	Tigre.....	1	2	15- 5-58	13	-
MUNICÍPIO DE SERRA TALHADA						
148	Bernardo Vieira.....	3	2	27- 5-58	40	-
149	Caígerinha.....	2	2	27- 5-58	28	-
150	Luanda.....	3	2	27- 5-58	24	-
151	Santa Rita.....	3	2	27- 5-58	36	-
152	Serra Talhada (Cidade).....	3	2	27- 5-58	258	-
153	1ª GS-Fazenda Várzea.....	2	3	27- 5-58	71	-
154	2ª GS-Fazenda Saco da Roça.....	2	2	27- 5-58	66	-
155	3ª GS-Fazenda Juazeiro dos Silvestres...	2	2	27- 5-58	44	-
156	4ª GS-sítio Varzinha Hotel.....	3	2	27- 5-58	121	-
157	8ª GS-Fazenda Bom Sucesso.....	3	2	27- 5-58	150	-
158	9ª GS-sítio Baixie da Carnaúba.....	3	2	27- 5-58	123	-
159	11ª GS-sítio Serra Talhada.....	3	2	27- 5-58	193	-
160	12ª GS-Fazenda Saco.....	2	2	27- 5-58	53	-
161	13ª GS-Fazenda Xique-Xique.....	3	2	27- 5-58	60	-
162	21ª GS-sítio Jardim.....	3	2	27- 5-58	20	-
163	26ª GS-Fazenda Lagoa do Mato.....	3	3	27- 5-58	31	-
164	30ª GS-Fazenda Tres Passagens.....	3	2	27- 5-58	60	-
165	46ª GS-sítio Alto da Boa Vista.....	3	2	27- 5-58	49	-
166	57ª GS-sítio Conceição de Baixo.....	3	3	27- 5-58	17	-
167	60ª GS-sítio Cachoeira das Carlotas.....	3	3	27- 5-58	57	-

ESTADO DE PERNAMBUCO -- Continuação

Nº DE ORDEM	LOCALIDADES OU GRUPOS DE SÍTIOS	TRABALHO DE ERRADICAÇÃO				
		CICLOS DE TRABALHO		ÚLTIMA INSPEÇÃO		
		Nº apl. DDT	Nº ver. neg.	DATA DO TÉRMINO	PÉDIOS INSPECIONADOS	
					TOTAL	COM AEGYPTI
MUNICÍPIO DE SIERRA TALHADA - Cont.						
168	62ª GS-Fazenda Conceição de Baixo.....	3	2	27- 5-58	13	-
169	66ª GS-Fazenda Barra.....	3	2	27- 5-58	27	-
170	Tauapiranga.....	3	2	27- 5-58	15	-
MUNICÍPIO DE SERRITA						
171	Cedro.....	2	2	31- 5-58	29	-
172	Santa Rosa.....	2	2	31- 5-58	20	-
173	Serrita (Cidade).....	3	2	31- 5-58	55	-
174	1ª GS-Sítio Caracol.....	2	2	31- 5-58	19	-
175	3ª GS-Sítio Lagoinha.....	2	2	31- 5-58	53	-
176	4ª GS-Engenho Santa Cruz.....	2	2	31- 5-58	109	-
177	6ª GS-Fazenda Alegre.....	2	2	31- 5-58	57	-
178	7ª GS-Sítio Timbauba de Cima.....	2	2	31- 5-58	83	-
179	8ª GS-Sítio Cabaceira.....	2	2	31- 5-58	69	-
180	12ª GS-Sítio Bonito.....	2	2	31- 5-58	45	-
181	14ª GS-Sítio Papanol.....	2	2	31- 5-58	92	-
182	15ª GS-Sítio Rodo.....	2	2	31- 5-58	27	-
183	16ª GS-Fazenda Cachoeira.....	2	2	31- 5-58	12	-
184	51ª GS-Engenho Secreto.....	2	2	31- 5-58	53	-
MUNICÍPIO DE SERTÂNIA						
185	Albuquerque Né.....	3	2	14- 5-58	60	-
186	Algodões.....	2	2	14- 5-58	38	-
187	Carcolina.....	2	2	14- 5-58	39	-
188	Henrique Dias.....	2	2	14- 5-58	88	-
189	Moderna.....	2	2	14- 5-58	15	-
190	Pernambuquinho.....	2	2	14- 5-58	16	-
191	Rio da Barra.....	2	2	14- 5-58	50	-
192	Sertânia (Cidade).....	3	4	14- 5-58	68	-
193	1ª GS-Sítio Amarra Canela.....	2	2	14- 5-58	33	-
194	3ª GS-Fazenda Cachimbo de Cima.....	2	3	14- 5-58	24	-
195	5ª GS-Fazenda Cruzeiro do Nordeste.....	2	3	14- 5-58	69	-
196	11ª GS-Fazenda Mata.....	2	2	14- 5-58	72	-
197	12ª GS-Fazenda Cachoeira.....	2	2	14- 5-58	22	-
198	14ª GS-Sítio São Francisco.....	2	2	14- 5-58	39	-
199	15ª GS-Sítio Cipó.....	2	3	14- 5-58	26	-
500	18ª GS-Fazenda Poço de Pedra.....	2	2	14- 5-58	21	-
501	19ª GS-Sítio Carnaúba.....	2	2	14- 5-58	9	-
502	21ª GS-Sítio Baixa Grande.....	2	2	14- 5-58	28	-
503	22ª GS-Sítio Brejo Velho.....	2	2	14- 5-58	13	-
504	30ª GS-Fazenda Conceição.....	2	2	14- 5-58	35	-
505	31ª GS-Sítio Maia.....	2	2	14- 5-58	54	-
506	34ª GS-Sítio Maxixe.....	2	3	14- 5-58	29	-
507	38ª GS-Fazenda Dom Rosco.....	2	2	14- 5-58	37	-
508	39ª GS-Fazenda Jatobá.....	2	2	14- 5-58	31	-
MUNICÍPIO DE TABIRA						
509	Ingaseira.....	3	2	17- 5-58	28	-
510	São Francisco.....	1	2	17- 5-58	10	-
511	Solidão.....	2	2	17- 5-58	25	-
512	Tabira (Cidade).....	3	2	17- 5-58	109	-
513	1ª GS-Sítio Várzea dos Porcinos.....	3	2	17- 5-58	17	-
514	2ª GS-Sítio Taboleiro.....	2	2	17- 5-58	20	-
515	3ª GS-Engenho Jurema.....	3	2	17- 5-58	50	-
516	4ª GS-Sítio Cabrito.....	3	2	17- 5-58	118	-
517	12ª GS-Sítio Logradouro.....	2	2	17- 5-58	16	-
518	13ª GS-Fazenda Várzea Tapada.....	2	2	17- 5-58	22	-
519	15ª GS-Fazenda Romão.....	2	2	17- 5-58	60	-
520	16ª GS-Fazenda Barroca.....	3	2	17- 5-58	20	-

Nº DE ORDEM	LOCALIDADES OU GRUPOS DE SÍTIOS	TRABALHO DE ERRADICAÇÃO				
		CICLOS DE TRABALHO		ÚLTIMA INSPEÇÃO		
		Nº apl. INT	Nº vor. rog.	DATA DO TÉRMINO	PRÉDIOS INSPECIONADOS	
			TOTAL	COM ADEPTI		
MUNICÍPIO DE TAHIRA - Cont.						
521	18º GS-sítio Campos Novos.....	2	2	17- 5-58	15	-
522	19º GS-sítio Pocinhos.....	3	2	17- 5-58	19	-
523	21º GS-sítio Brojinho.....	3	3	17- 5-58	112	-
524	22º GS-Engenho Logradouro.....	2	2	17- 5-58	47	-
525	29º GS-Engenho Pocinhos.....	2	2	17- 5-58	48	-
526	32º GS-sítio Pintada.....	3	2	17- 5-58	18	-
527	37º GS-Engenho Barra.....	3	2	17- 5-58	63	-
528	Tuparetama.....	3	2	17- 5-58	148	-
MUNICÍPIO DE TACARATÁ						
529	Tacarata (Cidade).....	1	2	21- 6-58	34	-
MUNICÍPIO DE TANQUE						
530	Camutanga.....	3	6	24- 4-58	27	-
531	Caripó.....	3	2	24- 4-58	42	-
532	Tambo (Cidade).....	3	2	24- 4-58	208	-
533	1º GS-Engenho Figueiredo.....	2	9	24- 4-58	69	-
534	2º GS-Engenho Jardim.....	2	2	24- 4-58	142	-
535	3º GS-Engenho Gumará.....	2	9	24- 4-58	61	-
536	11º GS-Usina Olho d'Água.....	2	9	24- 4-58	118	-
537	13º GS-Engenho Zumbá.....	2	2	24- 4-58	190	-
538	15º GS-Engenho Pará.....	2	8	24- 4-58	30	-
539	26º GS-Engenho Cachoeira.....	2	3	24- 4-58	21	-
540	27º GS-Engenho Morepe.....	2	3	24- 4-58	48	-
541	28º GS-Engenho Pangana.....	2	3	24- 4-58	39	-
542	36º GS-Engenho Mirim.....	2	3	24- 4-58	45	-
MUNICÍPIO DE TRIUNFO						
543	Iraguassu.....	2	5	23- 5-58	19	-
544	Jatiúca.....	1	2	23- 5-58	29	-
545	Santa Cruz da Baixa Verde.....	1	5	23- 5-58	34	-
546	Triunfo (Cidade).....	2	8	23- 5-58	60	-
547	2º GS-Engenho Mata Redonda.....	2	2	23- 5-58	111	-
548	3º GS-sítio São José dos Pilotos.....	2	2	23- 5-58	103	-
549	5º GS-Engenho São Matheus.....	2	2	23- 5-58	119	-
550	13º GS-sítio Bon Sucesso.....	2	2	23- 5-58	82	-
551	17º GS-Engenho Lagoa de Almeida.....	2	2	23- 5-58	67	-
552	18º GS-Engenho Brojinho de Cima.....	2	2	23- 5-58	83	-
553	29º GS-sítio Barbalho.....	2	2	23- 5-58	19	-
554	35º GS-sítio Brocotó.....	2	2	23- 5-58	77	-
555	37º GS-sítio Timbaíba.....	2	2	23- 5-58	91	-
MUNICÍPIO DE VICÊNCIA						
556	Angólicas.....	2	3	28- 5-58	30	-
557	Borrorcha.....	2	2	28- 5-58	20	-
558	Murupá.....	2	3	28- 5-58	30	-
559	Vicência (Cidade).....	2	3	28- 5-58	103	-
560	1º GS-sítio Sambacuin.....	2	8	28- 5-58	83	-
561	2º GS-Engenho Canavieira.....	2	9	28- 5-58	99	-
562	3º GS-Engenho Campina Verde.....	2	9	28- 5-58	27	-
563	5º GS-Engenho Jundiá.....	2	9	28- 5-58	127	-
564	6º GS-Engenho Vicencinha.....	2	9	28- 5-58	130	-
565	7º GS-Engenho Socógo.....	2	9	28- 5-58	59	-
566	14º GS-Engenho Tabatinga.....	2	9	28- 5-58	89	-
567	19º GS-Engenho Iguape.....	2	10	28- 5-58	50	-
568	20º GS-Engenho Montevideo.....	2	10	28- 5-58	13	-
569	24º GS-sítio Turiaçu.....	2	3	28- 5-58	33	-
570	32º GS-sítio Chá do Fogo.....	2	3	28- 5-58	60	-
TOTAL		1 238	1 693	8- 7-58	31 872	



MINISTÉRIO DA SAÚDE
DEPARTAMENTO NACIONAL DE ENFERMIAS RURAIS

RESULTADOS DOS TRABALHOS DE VERIFICAÇÃO FINAL DA ERRADICAÇÃO DO "AEDES AEGYPTI"

NO ESTADO DO RIO GRANDE DO NORTE

PERÍODO DE 4 A 31 DE AGOSTO DE 1958

Nº DE ORDEN	LOCALIDADES OU GRUPOS DE SÍTIOS	TRABALHO DE ERRADICAÇÃO				
		CICLOS DE TRABALHO		ULTIMA INSPEÇÃO		
		Nº apl. EDT	Nº ver. neg.	DATA DO TERMINO	PREDIOS INSPECIONADOS TOTAL	COM AEGYPTI
MUNICÍPIO DE AÇU						
1	Açu (Cidade).....	4	7	13- 8-58	234	-
2	1ª GS-Sítio Porto.....	4	7	13- 8-58	79	-
3	2ª GS- Fazenda São João.....	4	7	13- 8-58	53	-
4	3ª GS-Sítio Lagoa de Ferreira.....	4	7	13- 8-58	56	-
5	4ª GS-Fazenda Braviola.....	4	7	13- 8-58	37	-
6	5ª GS-Fazenda Linda Flor.....	4	6	13- 8-58	48	-
7	6ª GS-Fazenda Santo Antônio.....	4	7	13- 8-58	36	-
8	7ª GS-Sítio Santo Antônio.....	4	6	13- 8-58	40	-
9	8ª GS-Sítio Mutamba da Calceira.....	4	7	13- 8-58	41	-
10	9ª GS-Sítio Panon.....	4	7	13- 8-58	39	-
11	15ª GS-Fazenda Tabatinga.....	4	6	13- 8-58	89	-
12	17ª GS-Fazenda Saco.....	4	7	13- 8-58	54	-
13	22ª GS-Fazenda Entroncamento.....	4	7	13- 8-58	81	-
14	24ª GS-Fazenda Cobó.....	4	6	13- 8-58	39	-
15	44ª GS-Fazenda Quixerô.....	4	7	13- 8-58	25	-
16	45ª GS-Fazenda Cumbe.....	4	7	31- 8-58	39	-
17	46ª GS-Fazenda Amendoin.....	4	7	31- 8-58	35	-
18	Canto do Mangue.....	4	4	31- 8-58	34	-
19	Carnaubais.....	4	6	13- 8-58	21	-
20	Rosário.....	4	7	13- 8-58	7	-
MUNICÍPIO DE AREIA BRANCA						
21	Areia Branca (Cidade).....	5	7	11- 8-58	312	-
22	1ª GS-Fazenda Ilha de Garrafão.....	5	7	11- 8-58	52	-
23	2ª GS-Sítio Pedrinhas.....	5	7	11- 8-58	36	-
24	3ª GS-Sítio Farol da Ponta do Mel...	5	7	11- 8-58	22	-
25	4ª GS-Sítio São Cristóvão.....	5	7	11- 8-58	24	-
26	5ª GS-Sítio Arraial.....	5	4	11- 8-58	29	-
27	Ponta do Mel.....	5	6	11- 8-58	53	-
28	Redonda.....	5	7	11- 8-58	33	-
29	Upanema.....	5	7	11- 8-58	16	-
MUNICÍPIO DE GROSSOS						
30	Areias Alvas.....	5	7	11- 8-58	20	-
31	Cangorra.....	5	7	11- 8-58	12	-
32	Grossos (Cidade).....	5	7	11- 8-58	60	-
33	1ª GS-Sítio Porto Franco.....	5	7	11- 8-58	23	-
34	2ª GS-Sítio Cado Bravo.....	5	7	11- 8-58	14	-
35	3ª GS-Sítio Trevas.....	5	7	11- 8-58	16	-
36	6ª GS-Sítio Grossos.....	5	7	11- 8-58	44	-
37	Tibáu.....	5	7	11- 8-58	20	-
MUNICÍPIO DE MACAU						
38	Barreiras.....	4	6	16- 8-58	26	-
39	Diógo Lopes.....	4	6	16- 8-58	26	-
40	Guamaré.....	4	6	16- 8-58	30	-
41	Guaxinim.....	4	6	16- 8-58	30	-
42	Macau (Cidade).....	4	6	16- 8-58	395	-
43	1ª GS-Sítio Ilha de Santana.....	4	6	16- 8-58	53	-
44	2ª GS-Sítio Quixaba.....	4	6	16- 8-58	64	-
45	3ª GS-Fazenda Varzea Cercada.....	4	6	16- 8-58	68	-
46	4ª GS-Sítio Oiticica.....	4	6	16- 8-58	48	-

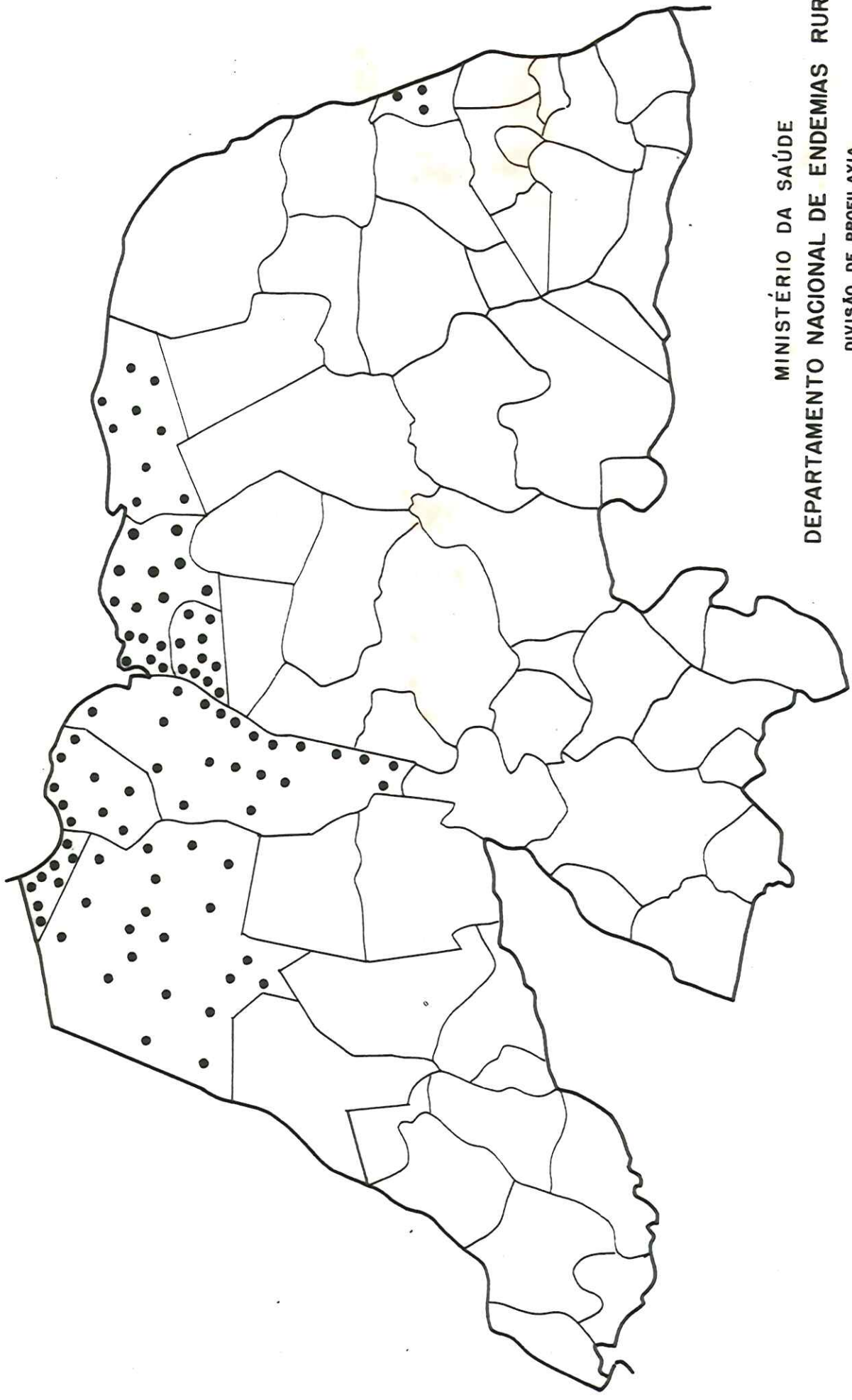
ESTADO DO RIO GRANDE DO NORTE - Continuação

Nº DE ORDEN	LOCALIDADES OU GRUPOS DE SÍTIOS	TRABALHO DE ERRADICAÇÃO				TOTAL	COM ARGENTIL
		CICLOS DE TRABALHO		ULTIMA INSPEÇÃO			
		Nº apl. DTT	Nº var. neg.	DATA DO TERMINO	PREDIOS INSPECIONADOS		
	MUNICÍPIO DE MACAU - Cont.						
47	5ª GS-Fazenda Santa Rólia.....	4	6	16- 8-58	30	.	.
48	7ª GS-Sítio Baixa do Meio.....	4	6	16- 8-58	45	.	.
49	8ª GS-Fazenda Encruzilhada.....	4	6	16- 8-58	38	.	.
50	9ª GS-Fazenda Camorupim.....	4	6	16- 8-58	15	.	.
51	10ª GS-Sítio Mangue S. de Fora.....	4	6	16- 8-58	18	.	.
52	11ª GS-Sítio Quixadá.....	4	6	16- 8-58	31	.	.
53	Uburana do Mado.....	4	6	16- 8-58	21	.	.
	MUNICÍPIO DE MOSSORÓ						
54	Governador Dix-Sept Rosado.....	5	6	8- 8-58	37	.	.
55	Mossoró (Cidade).....	6	8	8- 8-58	916	.	.
56	1ª GS-Sítio Cordões.....	6	8	8- 8-58	58	.	.
57	2ª GS-Sítio Saco.....	6	8	8- 8-58	59	.	.
58	5ª GS-Sítio Pintos.....	6	8	8- 8-58	76	.	.
59	6ª GS-Fazenda Cajazeiras.....	5	6	8- 8-58	80	.	.
60	7ª GS-Sítio Porto Santo António....	4	7	8- 8-58	78	.	.
61	13ª GS-Fazenda Riachinho.....	4	6	8- 8-58	28	.	.
62	14ª GS-Fazenda Jucuri.....	4	6	8- 8-58	55	.	.
63	16ª GS-Sítio Estreito.....	5	6	8- 8-58	30	.	.
64	17ª GS-Sítio Serrote.....	5	6	8- 8-58	27	.	.
65	18ª GS-Sítio Ipuera.....	5	6	8- 8-58	40	.	.
66	19ª GS-Fazenda Barrinha.....	5	6	8- 8-58	24	.	.
67	20ª GS-Sítio Bamburral.....	5	6	8- 8-58	42	.	.
68	21ª GS-Sítio Gangorrinha.....	5	6	8- 8-58	33	.	.
69	22ª GS-Sítio Oigana.....	5	6	8- 8-58	54	.	.
70	24ª GS-Fazenda Pau D'arco.....	5	6	8- 8-58	114	.	.
71	25ª GS-Sítio Canudos.....	5	6	8- 8-58	90	.	.
72	26ª GS-Fazenda Lagoa do Pau.....	5	6	8- 8-58	53	.	.
73	27ª GS-Sítio Passagem de Pedras.....	5	6	8- 8-58	102	.	.
	MUNICÍPIO DE NATAL *						
74	Estação Parnamirim.....	1	8	20- 8-58	140	.	.
75	Parnamirim.....	2	14	20- 8-58	97	.	.
	MUNICÍPIO DE PERNAMBUCAS						
76	Pernambucas (Cidade).....	4	6	16- 8-58	114	.	.
77	1ª GS-Sítio Bamburral.....	4	6	16- 8-58	59	.	.
78	2ª GS-Fazenda A. do Rodrigues.....	4	6	16- 8-58	61	.	.
79	3ª GS-Fazenda Tabatinga.....	4	6	16- 8-58	70	.	.
80	4ª GS-Sítio Estreito.....	4	6	16- 8-58	58	.	.
81	9ª GS-Fazenda Aguas Novas.....	4	6	16- 8-58	24	.	.
82	10ª GS-Fazenda Amargoso.....	4	6	16- 8-58	55	.	.
83	11ª GS-Sítio I. S. Francisco.....	4	6	16- 8-58	32	.	.
84	12ª GS-Fazenda Pedrinhas.....	4	6	16- 8-58	30	.	.
85	Porto do Garão.....	4	6	16- 8-58	10	.	.
	MUNICÍPIO DE SÃO BENTO DO NORTE						
86	Caiçara.....	3	5	18- 8-58	121	.	.
87	Galinhos.....	3	3	18- 8-58	59	.	.
88	São Bento do Norte (Cidade).....	3	6	18- 8-58	23	.	.
89	1ª GS-Fazenda Morrinhos.....	3	6	18- 8-58	59	.	.
90	3ª GS-Fazenda Olinda.....	3	4	18- 8-58	16	.	.
91	11ª GS-Fazenda Lagoa.....	3	4	18- 8-58	29	.	.
92	12ª GS-Fazenda Carnaúba Enterrada....	3	4	18- 8-58	29	.	.
93	13ª GS-Fazenda Juremal.....	3	4	18- 8-58	60	.	.
94	14ª GS-Fazenda Pedra Luis Belchior..	3	4	18- 8-58	14	.	.
	T O T A L	400	594	31- 8-58	5 967		

* - Erradicação à base de petróleo.

MINISTÉRIO DA SAÚDE
DEPARTAMENTO NACIONAL DE ENDEMIAS RURAIS
DIVISÃO DE PROFILAXIA

ESTADO DO RIO GRANDE DO NORTE



VERIFICAÇÃO FINAL DA ERRADICAÇÃO DO *AÉDES AEGYPTI*
● LOCALIDADE TRABALHADA